580050 bis ISOLA DI ALICUDI 1 : 10.000

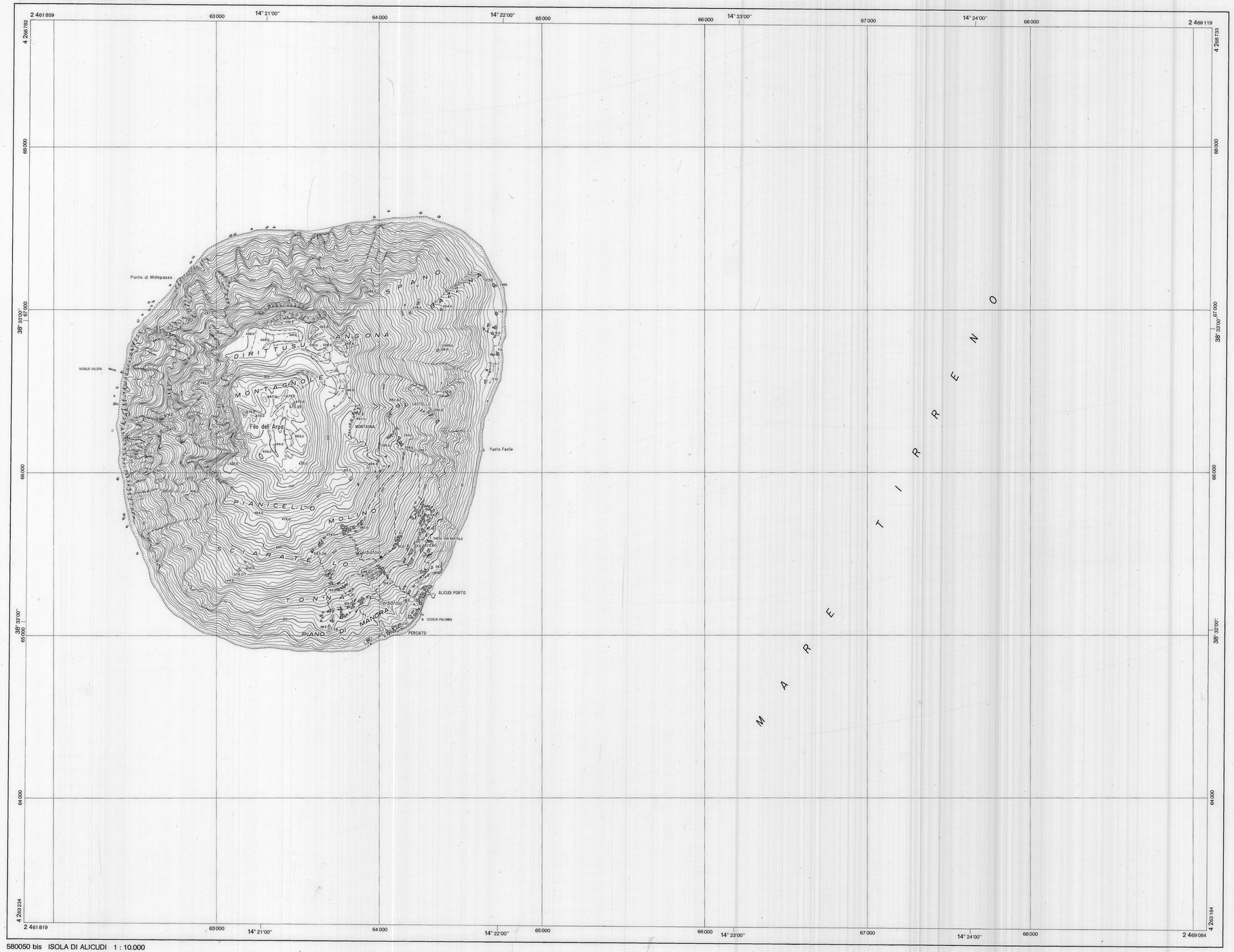

580050 bis ISOLA DI ALICUDI 1 : 10.000

REGIONE SICILIANA

ASSESSORATO DEL TERRITORIO E DELL' AMBIENTE

CARTA TECNICA REGIONALE

SEZIONE N. 580050 bis

ISOLA DI ALICUDI

Scala 1 : 10.000

100m 0 100 200 300 400 500 600 700 800 900 1000m

RAPPRESENTAZIONE CONFORME DI GAUSS - BOAGA
(SISTEMA NAZIONALE - FUSO EST)
Costanti di transito per passare dalle coordinate Gauss Boaga a quelle nel sistema U.T.M.
$\Delta E = -2019940$
$\Delta N = +191$

L'equidistanza fra le curve di livello è di m 10 (per le curve di livello ausiliarie, a tratto, è di m 5).
L'altimetria, espressa in metri, è riferita al livello medio del mare (Mareografo di Genova).

DECLINAZIONE MAGNETICA AL 1 GENNAIO 1985, CONVERGENZA, MODULO DI DEFORMAZIONE LINEARE AL CENTRO DELLA SEZIONE

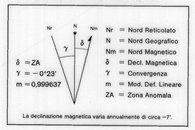

COORDINATE GEOGRAFICHE
Le coordinate dei vertici di questa carta derivano da E.D. 1950

VERTICE	LONGITUDINE E	LATITUDINE N
NO	14°20'00"	38°34'00"
NE	14°25'00"	38°34'00"
SO	14°20'00"	38°31'00"
SE	14°25'00"	38°31'00"

QUADRO D'UNIONE DEI FOGLI 1:50.000

	580 bis ISOLE DI ALICUDI E FILICUDI	581-586 ISOLE DI SALINA, LIPARI E VULCANO

POSITIONE DELLA SEZIONE NEL FOGLIO 1:50.000

010	020	030	040
050 bis	060	070	080
090	100	110	120
130	140	150	160

12' 9' 6' 3' 0' — 0' 5' 10' 15' 20'

LIMITI AMMINISTRATIVI
QUADRO D'UNIONE DELLE SEZIONI

	A 580 bis	

PROVINCIE:
A MESSINA

COMUNI:
a LIPARI

Per motivi di opportunità grafica, la rappresentazione dell' isola è stata posta al centro della sezione, restando valide le coordinate geografiche e piane in cornice di cui agli elementi cartografici IGMI.

COPERTURA DI FOTOGRAFIE AEREE

Ripresa aerea: Ottobre 1992
Wild RC 20 - Focale 152,82
Quota media relativa di volo 3300 m
AUTORIZZAZIONE S.M.A. N° 179 del 04-02-1993

LEGENDA

- PUNTI TRIGONOMETRICI I.G.M.I.
- CAPOSALDI LIVELLAZIONE I.G.M.I.
- PUNTI DI RAFFITTIMENTO
- PUNTI FOTOGRAFICI DI APPOGGIO COSTITUENTI RETE DI INQUADRAMENTO
- PUNTI AEROTRIANGOLATI

SITUAZIONE DELLA RETE DI INQUADRAMENTO



1ª EDIZIONE : 1994

ESECUZIONE: IMPRESA AEROFOTO CONSULT S.R.L. - ROMA
PROGETTO E DIREZIONE LAVORI: Prof. Ing. SALVATORE PRESCIA
INGEGNERE CAPO DEI LAVORI: Dott. Ing. LUIGI DI LORENZO
COMMISSIONE DI COLLAUDO: Prof. Ing. BENEDETTO VILLA - Dott. GASPARE SINATRA - Geom. GENNARO PAGANO

CONTROLLATO AI SENSI DELLA LEGGE N° 68 DEL 02-02-1960. NULLA OSTA DELL'I.G.M.I. ALLA DIFFUSIONE N° 396 DEL 24/6/94

VIETATA LA RIPRODUZIONE A TERMINI DI LEGGE - MATERIALE DI ESCLUSIVA PROPRIETÀ DELLA REGIONE SICILIANA