586040 bis ISOLA DI VULCANO SUD 1 : 10.000

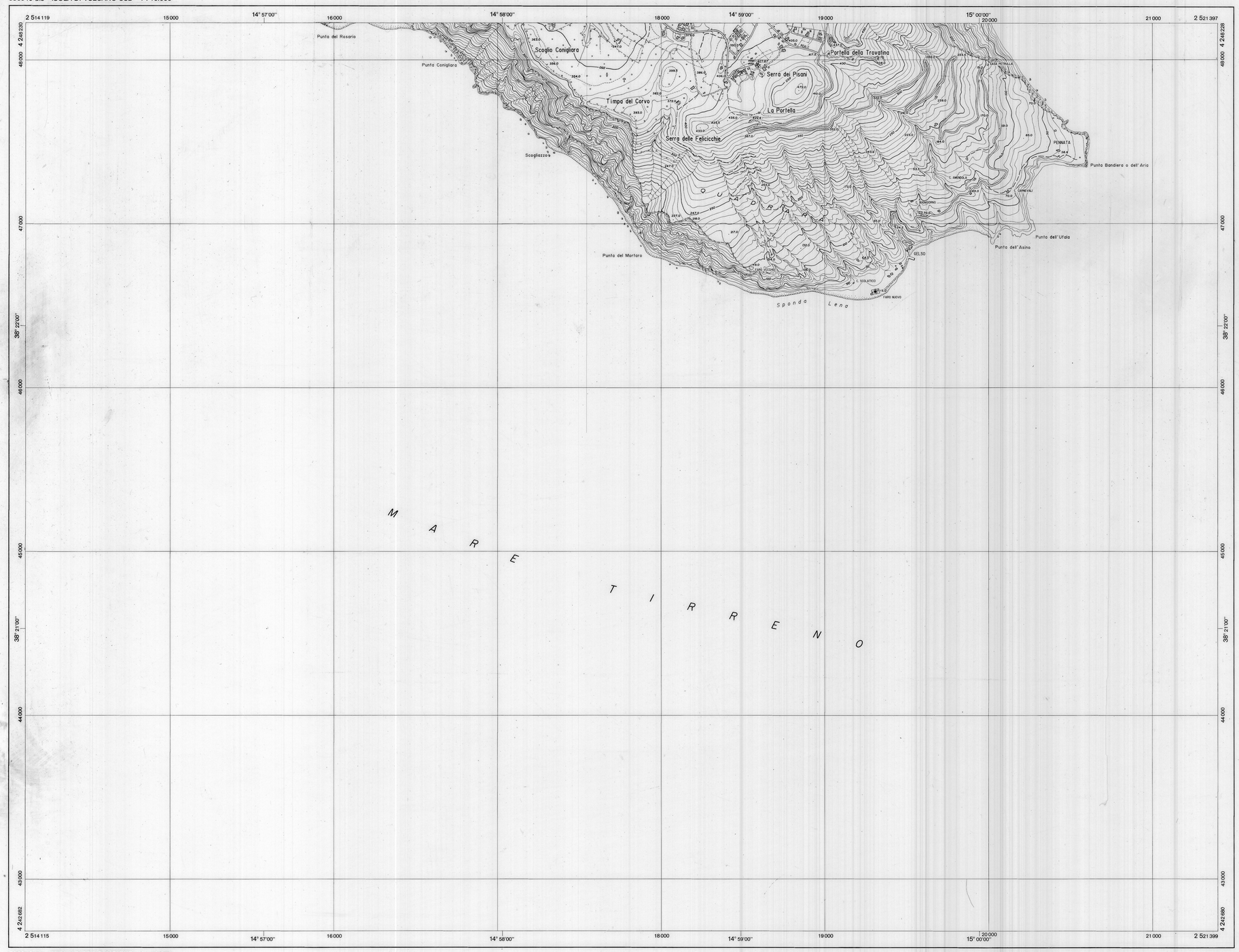

586040 bis ISOLA DI VULCANO SUD 1 : 10.000

COMUNE DI LIPARI

POSTE

REGIONE SICILIANA

ASSESSORATO DEL TERRITORIO E DELL' AMBIENTE

CARTA TECNICA REGIONALE

SEZIONE N. 586040 bis

ISOLA DI VULCANO SUD

Scala 1 : 10.000

100m 0 100 200 300 400 500 600 700 800 900 1000m

RAPPRESENTAZIONE CONFORME DI GAUSS - BOAGA
(SISTEMA NAZIONALE - FUSO EST)
Costanti di transito per passare dalle coordinate Gauss Boaga a quelle nel sistema U.T.M.
$\Delta E = -2019942$
$\Delta N = +191$

L'equidistanza fra le curve di livello è di m 10 (per le curve di livello ausiliarie, a tratto, è di m 5).
L'altimetria, espressa in metri, è riferita al livello medio del mare (Mareografo di Genova).

DECLINAZIONE MAGNETICA AL 1 GENNAIO 1985, CONVERGENZA, MODULO DI DEFORMAZIONE LINEARE AL CENTRO DELLA SEZIONE

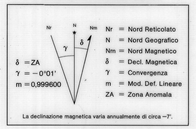

Nr = Nord Reticolato
N = Nord Geografico
Nm = Nord Magnetico
δ = Decl. Magnetica
γ = Convergenza
m = Mod. Def. Lineare
ZA = Zona Anomala

La declinazione magnetica varia annualmente di circa −7'.

COORDINATE GEOGRAFICHE
Le coordinate dei vertici di questa carta derivano da E.D. 1950

VERTICE	LONGITUDINE E	LATITUDINE N
NO	14°56'00"	38°23'00"
NE	15°01'00"	38°23'00"
SO	14°56'00"	38°20'00"
SE	15°01'00"	38°20'00"

QUADRO D'UNIONE DEI FOGLI 1:50.000

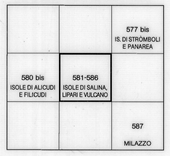

POSIZIONE DELLA SEZIONE NEL FOGLIO 1:50.000

LIMITI AMMINISTRATIVI
QUADRO D'UNIONE DELLE SEZIONI

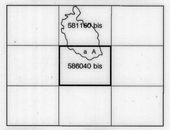

PROVINCIE:
A MESSINA

COMUNI:
a LIPARI

Per motivi di opportunità grafica, la rappresentazione dell' isola è stata posta al centro della sezione, restando valide le coordinate geografiche e piane in cornice di cui agli elementi cartografici IGMI.

COPERTURA DI FOTOGRAFIE AEREE

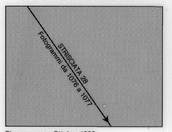

Ripresa aerea: Ottobre 1992
Wild RC 20 - Focale 152,82
Quota media relativa di volo 3300 m
AUTORIZZAZIONE S.M.A. N° 179 del 04-02-1993

SITUAZIONE DELLA RETE DI INQUADRAMENTO



LEGENDA

- △ PUNTI TRIGONOMETRICI I.G.M.I.
- ⊕ CAPOSALDI LIVELLAZIONE I.G.M.I.
- ▽ PUNTI DI RAFFITTIMENTO
- ✧ PUNTI FOTOGRAFICI DI APPOGGIO COSTITUENTI RETE DI INQUADRAMENTO
- ⊕ PUNTI AEROTRIANGOLATI

1ª EDIZIONE : 1994

ESECUZIONE: IMPRESA AEROFOTO CONSULT S.R.L. - ROMA

PROGETTO E DIREZIONE LAVORI: Prof. Ing. SALVATORE PRESCIA

INGEGNERE CAPO DEI LAVORI: Dott. Ing. LUIGI DI LORENZO

COMMISSIONE DI COLLAUDO: Prof. Ing. BENEDETTO VILLA - Dott. GASPARE SINATRA - Geom. GENNARO PAGANO

CONTROLLATO AI SENSI DELLA LEGGE N° 68 DEL 02-02-1960. NULLA OSTA DELL'I.G.M.I. ALLA DIFFUSIONE N° 398 DEL 24/10/94

VIETATA LA RIPRODUZIONE A TERMINI DI LEGGE - MATERIALE DI ESCLUSIVA PROPRIETÀ DELLA REGIONE SICILIANA