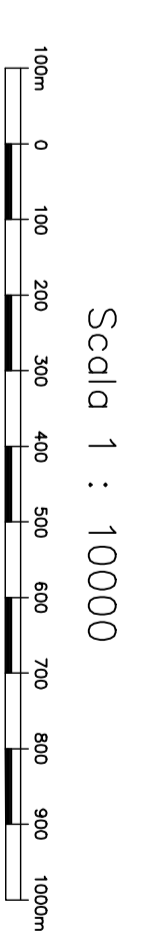


**REGIONE SICILIANA**  
**ASSESSORATO DEL TERRITORIO E DELL'AMBIENTE**  
**DIPARTIMENTO URBANISTICA**  
**CARTA TECNICA REGIONALE**  
**SEZIONE N. 5860480**  
**VULCANO SUD**



RAPPRESENTAZIONE COORDINATE DI CLASS. - BOLNA  
 (SISTEMA NAZIONALE - FUSO EST)  
 Contorni di livello per passo della costante della Bolna a quote nel sistema U.T.M.  
 ΔN = -201942  
 ΔE = +195

L'altitudine tra le curve di livello "e" di m. 10 (e per le curve di livello "a", "b", "c", "d" di m. 5)  
 L'altitudine, espressa in metri, "e" (metri di livello medio del mare (Mezzogiorno di Sicilia))

**COORDINATE GEOGRAFICHE**  
 U.T.M. - COORDINATE U.T.M. - FUSO EST  
 COORDINATE U.T.M. - FUSO EST


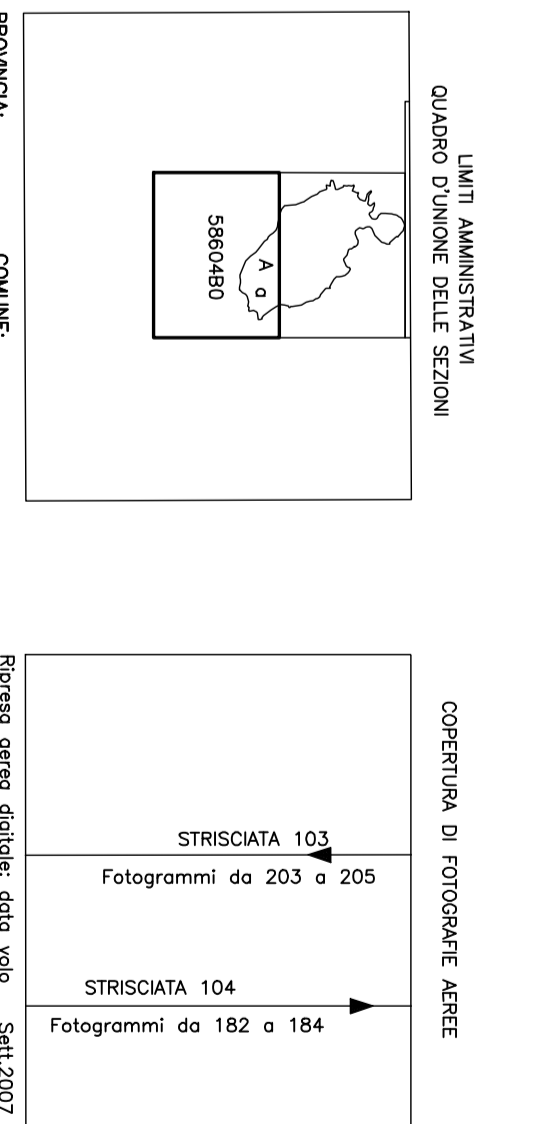
VERTICE	COORDINATE E	COORDINATE N
NO	1456700	5212300
NE	1510700	5212300
SO	1456700	5202000
SE	1510700	5202000

**QUADRO DIAMETRI DEI FOGLI 1:10000**

277	278	279	280
580	581	582	583
584	585	586	587
590	591	592	593

**POSIZIONE DELLA SEZIONE NEL FOGLIO 150480**

150480	150481	150482	150483
150484	150485	150486	150487
150488	150489	150490	150491
150492	150493	150494	150495



EDIZIONE: I.C.E. - INGENIERIA CARTOGRAFICA EUROPEA - GEE (I.P.A.S. - SIMBOLICA S.I.)  
 Scala: Foglio via del Canal 1/10  
 Scala: Mappa Piano di Strada 200  
 PROIEZIONE: UTM - SALVADORE COGNOME  
 COORDINATE: UTM - PIANO ALTIPO SOSTA MARTE  
 Sezione approvata da Via Digitale a cura di Paolo Ferraro 0,25 m scala di riproduzione ANI/07/8  
 Controllata nel servizio della cartografia 15/15 del P.C.N. SICILIA 2000-2004  
 RETE I.C.A. PROIEZIONE A TRAVI DI BASSA - MONTICHI DI SICILIANA PROPRIETA' DELLA REGIONE SICILIANA