

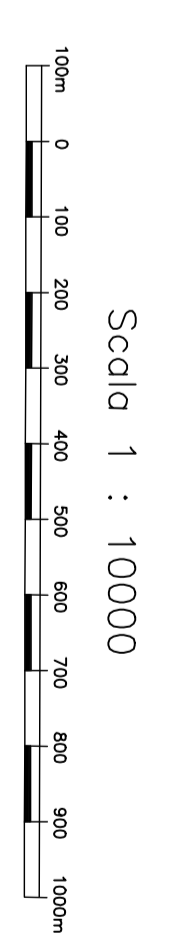
REGIONE SICILIANA

ASSESSORATO DEL TERRITORIO E DELL'AMBIENTE
DIPARTIMENTO URBANISTICA

CARTA TECNICA REGIONALE

SEZIONE N. 599010

CAPO D'ORLANDO

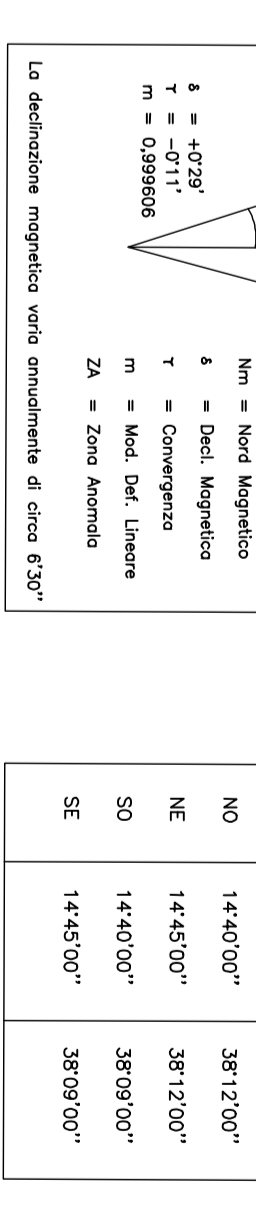


RAFFINAMENTAZIONE CONVENNE DI CLASS - BODICA
(SISTEMA NAZIONALE - FUSO EST)
Cordinate di base per sistema coordinate UTM
Codice di base UTM = 20PUBK
Delta N = +193

L'ordinamento in base a coordinate UTM di 6° di latitudine e di 6° di longitudine, viene utilizzato a partire da 1982 (N. 4 e 5)
L'ordinamento originario in base a coordinate UTM, viene utilizzato per i dati (topografici o catastali)

ESICAZIONE URBANISTICA N. 1 GENNO 1984.
COMUNITA' NAZIONALE DI DISTRIBUZIONE:
DIPARTIMENTO URBANISTICO REGIONALE

COMUNITA' NAZIONALE DI DISTRIBUZIONE:
LA COORDINATA DEI SERVIZI DI BASE
COMUNITA' NAZIONALE DI DISTRIBUZIONE



QUADRO CANTONI DEI FOGLI 1:50,000

587	588
589	590
591	592
593	594
595	596
597	598
599	600
601	602
603	604
605	606
607	608
609	610
611	612
613	614
615	616

PROIEZIONE DELLA SEZIONE NEL FOGLIO 1:50,000

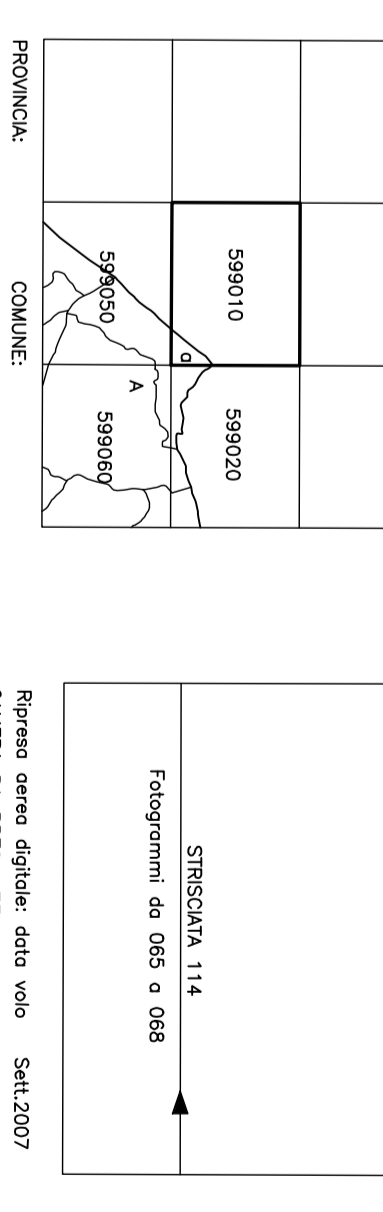
010	020	030	040
050	060	070	080
090	100	110	120
130	140	150	160

LIMITI AMMINISTRATIVI QUADRO CANTONI DELLE SEZIONI

599010	599020
599030	599040
599050	599060
599070	599080
599090	599100

COMPARTIMENTI DI PRODUZIONE AZIONE

SINACOLA 114
Prodotto da 003 a 048



SITUAZIONE DELLA RETE DI INQUADRAMENTO

- LEGGENDA
- △ PUNTI TRONCATORI LOCALI
 - CANTONI LIMITAZIONI
 - ▽ PUNTI DI INTERSEZIONE
 - ◇ PUNTI DI INTERSEZIONE NON COSTRUTTI CHE SI INTERSECANO

EDIZIONE 2008

ESICAZIONE CAT - INDIRIZZO CARTOGRAFICO NAZIONALE - CEE (UNI - SISTEMA S2)

Scala Grafica per Carta 1/10.000

Scale Grafica: 1:10000, 1:5000, 1:2500

PROIEZIONE: UTM, SISTEMA COORDINATE: UTM

CADASTRO: 1/10.000, 1/5000, 1/2500

STAZIONE OPERATIVA DI VARI DATI DA 0,25 cm a scala grafica 1/10.000 (25 cm a scala grafica 1/1000)

STAZIONE OPERATIVA DI VARI DATI DA 0,25 cm a scala grafica 1/10.000 (25 cm a scala grafica 1/1000)