


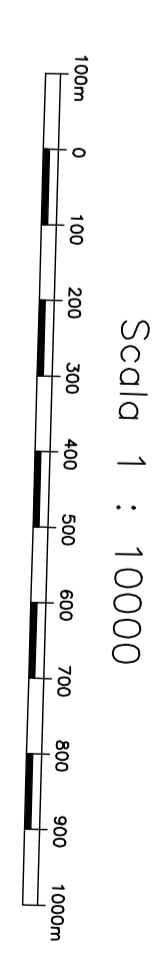


REGIONE  SICILIANA

ASSESSORATO DEL TERRITORIO E DELL'AMBIENTE
DIPARTIMENTO URBANISTICA

CARTA TECNICA REGIONALE

SEZIONE N. 604080
FAVIGNANA OVEST



RAFFERIMENTAZIONE COORDINATE DI CAISSI - BDNVA
(SISTEMA NAZIONALE - FUSO EST)
Contorni di livello per presenza delle coordinate Cassi-Saggio e quelle del sistema U.T.M.
d. n. s.

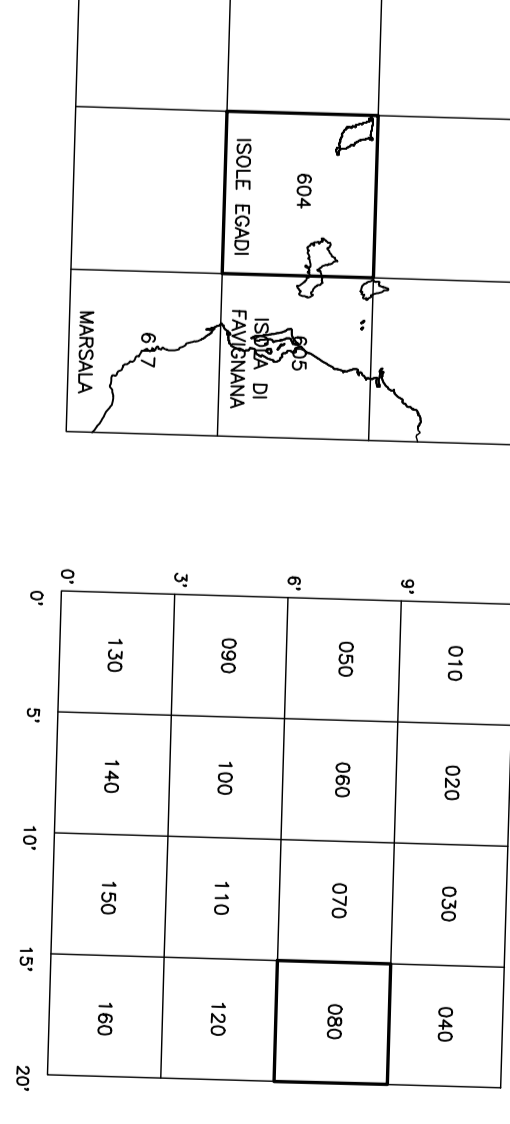
L'isolamento 1:50 è la curva di livello "a" di 10 (per le curve di livello ordinaria, a tratti, "a" di 5 m)
L'isolamento "equivalente" "b" è quello di livello medio per il caso (Montagne di Cassini)

EDIZIONE NUMERICA N. 1 - GENNAIO 2008.
CONVENZIONATA, METODO DI QUANTIFICAZIONE
DATI (N. 1) - GENNAIO 2008, SEZIONE

La convenzione standardizzata della carta sinogramma di E.S. 1960

VERTICE	COORDINATE	LATITUDINE	LONGITUDINE
NO	12°14'26"	37°27'22"	
NE	12°14'26"	37°27'22"	
SE	12°14'26"	37°24'22"	
SO	12°14'26"	37°24'22"	

QUADRO SINOMME DEI FUSO 1:50.000



PROIEZIONE DELLA SEZIONE NEL FUSO 1:50.000

COEFFICIENTI DI PROIEZIONE AZIONE

SEZIONE	PROIEZIONE
SEZIONE 31	Proiezioni da 617 a 817
SEZIONE 35	Proiezioni da 814 a 851
SEZIONE 37	Proiezioni da 866 a 871

Nota: questa carta digitale data con SRTM2000
derivata da data 2000 TMC (TODOLISTO) con
data fonte da 2000 m (2000 m)

SITUAZIONE DELLA RETTE DI INDICAMENTO

1187	1187
1178	1178
1179	1179
1172	1172
1173	1173

EDIZIONE 2008

EDIZIONE IC - MODIFICA CARTOGRAFICA UNISMA - DE (874) - SIMBOLI SU
Scal (per la scala 1:10)
Scala: 1:10,000, scala di riferimento: 1:50,000
PROIEZIONE: UTM
PROIEZIONE: UTM
PROIEZIONE: UTM
PROIEZIONE: UTM
PROIEZIONE: UTM