610050 ISNELLO 1:10000

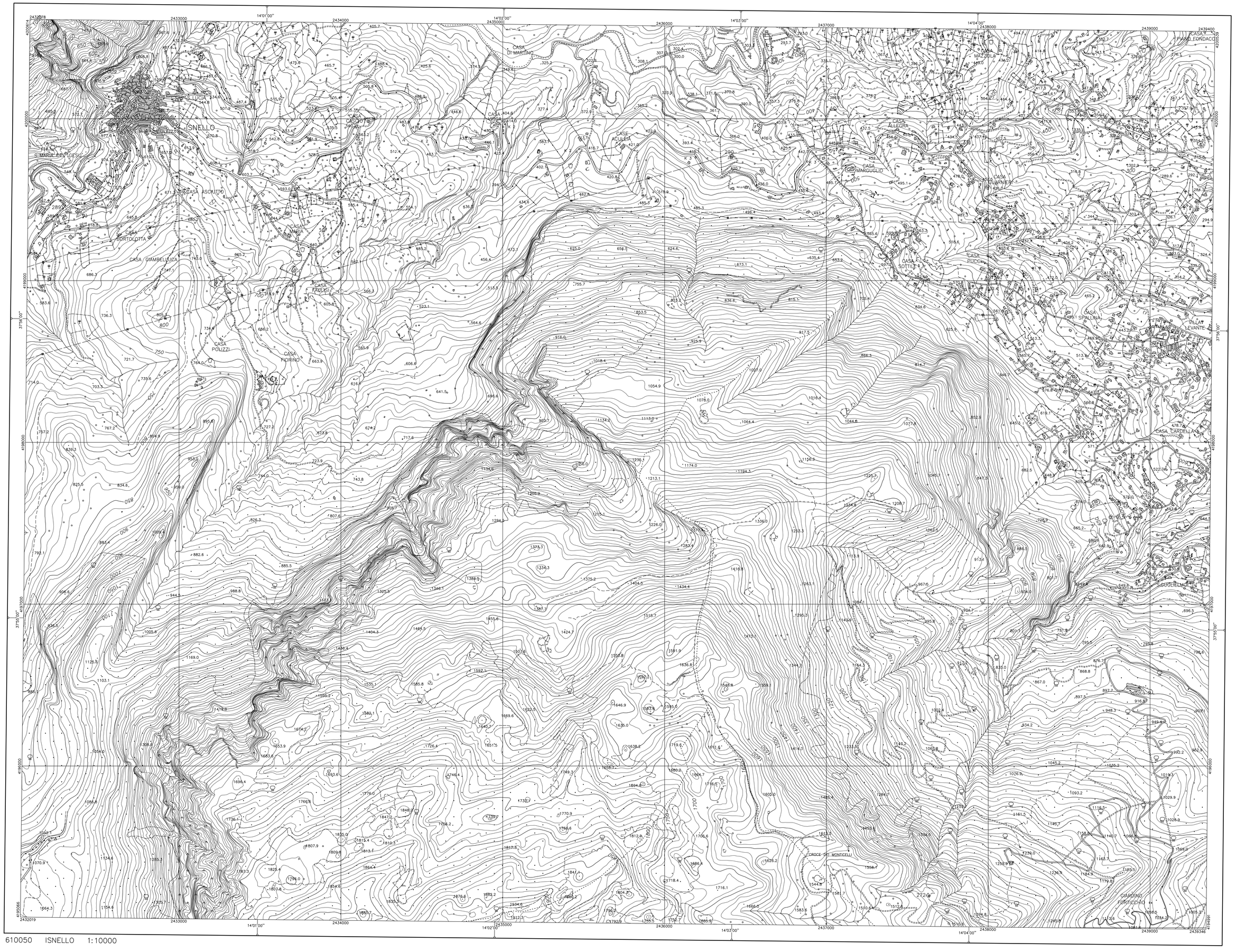

610050 ISNELLO 1:10000

REGIONE SICILIANA

ASSESSORATO DEL TERRITORIO E DELL'AMBIENTE
DIPARTIMENTO URBANISTICA

CARTA TECNICA REGIONALE

SEZIONE N. 610050

ISNELLO

Scala 1 : 10000

100m 0 100 200 300 400 500 600 700 800 900 1000m

RAPPRESENTAZIONE CONFORME DI GAUSS – BOAGA
(SISTEMA NAZIONALE – FUSO EST)
Costanti di transito per passare dalle coordinate Gauss Boaga a quelle nel sistema U.T.M.
$\Delta E = -2019942$
$\Delta N = +195$

L'equidistanza fra le curve di livello e' di m 10 (per le curve di livello ausiliarie, a tratti, e' di m 5)
L'altimetria, espresso in metri, e' riferita al livello medio del mare (Mareografo di Catania)

DECLINAZIONE MAGNETICA AL 1 GENNAIO 2000, CONVERGENZA, MODULO DI DEFORMAZIONE LINEARE AL CENTRO DELLA SEZIONE

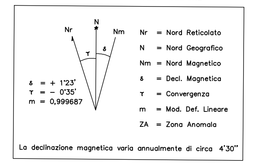

Nr = Nord Reticolato
N = Nord Geografico
Nm = Nord Magnetico
δ = Decl. Magnetica
Y = Convergenza
m = Mod. Def. Lineare
ZA = Zona Anomala

La declinazione magnetica varia annualmente di circa 4'30"

COORDINATE GEOGRAFICHE
Le coordinate dei vertici di questa carta derivano da E.D. 1950

VERTICE	LONGITUDINE E	LATITUDINE N
NO	14°00'00"	37°57'00"
NE	14°05'00"	37°57'00"
SO	14°00'00"	37°54'00"
SE	14°05'00"	37°54'00"

QUADRO D'UNIONE DEI FOGLI 1:50.000

596 CAPO PLAIA	597 CEFALU'	598 SANT'AGATA DI MILITELLO
609 TERMINI IMERESE	610 CASTELBUONO	611 MISTRETTA
621 ALIA	622 GANGI	623 NICOSIA

POSIZIONE DELLA SEZIONE NEL FOGLIO 1:50.000

010	020	030	040
050	060	070	080
090	100	110	120
130	140	150	160

12' 9' 6' 3' 0'
0' 5' 10' 15' 20'

LIMITI AMMINISTRATIVI
QUADRO D'UNIONE DELLE SEZIONI

609040	610010	610020
609080	610050 (A, a, b)	610060
609120	610090	610100

PROVINCIA:
A PALERMO

COMUNE:
a Isnello
b Castelbuono
c Petralia Sottana
d Cefalu'

COPERTURA DI FOTOGRAFIE AEREE

STRISCIATA 83
Fotogrammi da 1129 a 1139
STRISCIATA 61
Fotogrammi da 796 a 805
STRISCIATA 63
Fotogrammi da 761 a 772

Ripresa aerea digitale: data volo Sett.2007
CAMERA DA PRESA :ZEISS DMC FOCALE:120 mm

Quota media relativa di volo 2500 mt
Pixel Terreno 0,25 mt

LEGENDA

- PUNTI TRIGONOMETRICI I.G.M.I.
- CAPOSALDI LIVELLAZIONE
- PUNTI DI RAFFITTIMENTO
- PUNTI FOTOGRAFICI D'APPOGGIO NON COSTITUENTI RETE DI INQUADRAMENTO

SITUAZIONE DELLA RETE DI INQUADRAMENTO



EDIZIONE 2008

ESECUZIONE: ICE – INGEGNERIA CARTOGRAFICA EUROPEA – GEIE (RPA srl – Stereocarto SL)
Sede Perugia via del Colle 1/1a
Sede Madrid, Paseo de la Habana 200

PROGETTAZIONE: Ing. SALVATORE CIRONE

DIREZIONE LAVORI: Ing. SALVATORE CIRONE

COLLAUDATORE: Ing. PIETRO ALFREDO SCAFIDI ABBATE

Sezione aggiornata da Volo Digitale a colori pixel terreno 0,25 cm denominato ATA0708 cofinanziato nell'ambito della sottomisura 1.01b del POR SICILIA 2000–2006

VIETATA LA RIPRODUZIONE A TERMINI DI LEGGE – MATERIALE DI ESCLUSIVA PROPRIETA' DELLA REGIONE SICILIANA