610140 PETRALIA SOTTANA 1:10000

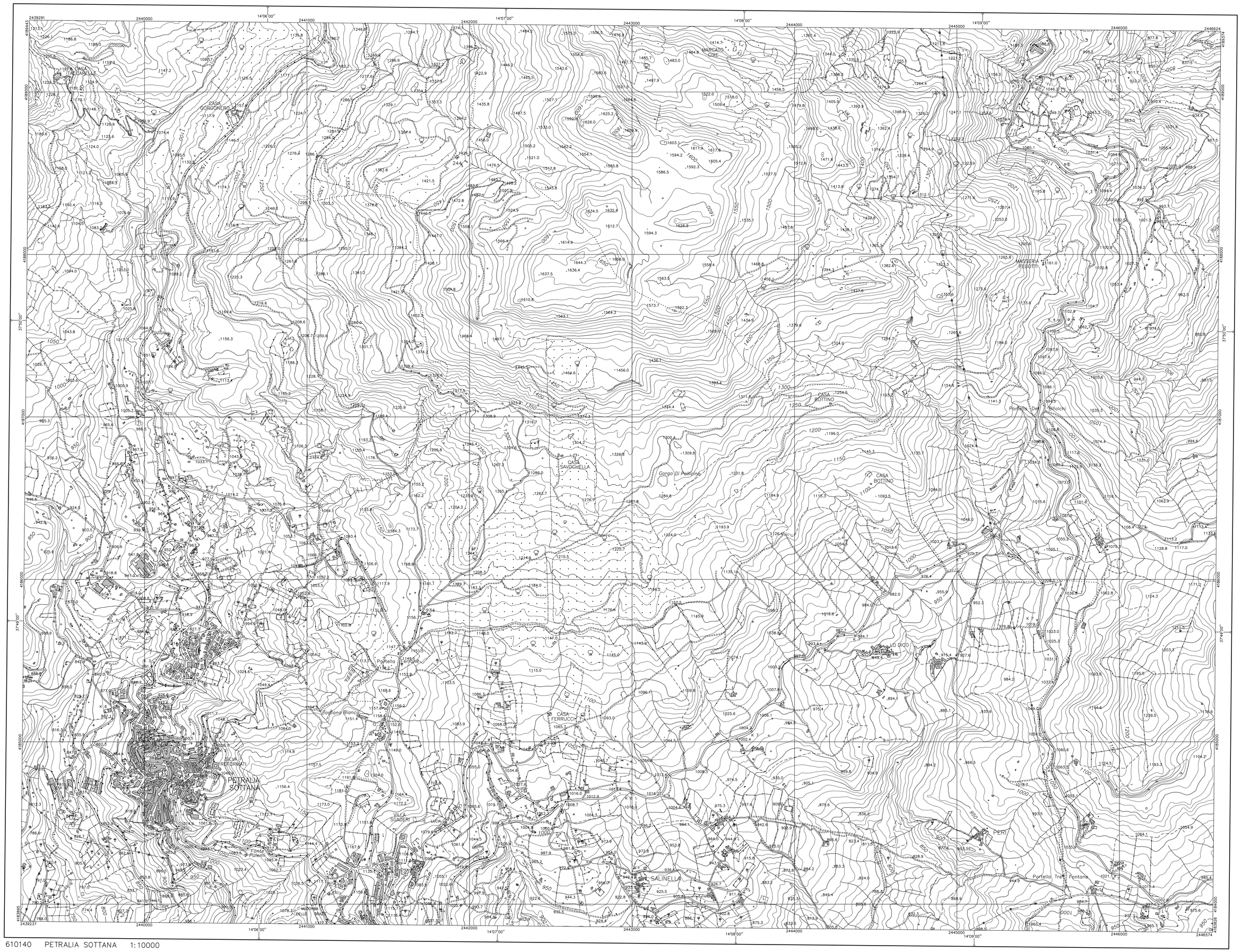

610140 PETRALIA SOTTANA 1:10000

REGIONE SICILIANA

ASSESSORATO DEL TERRITORIO E DELL'AMBIENTE
DIPARTIMENTO URBANISTICA

CARTA TECNICA REGIONALE

SEZIONE N. 610140

PETRALIA SOTTANA

Scala 1 : 10000

100m 0 100 200 300 400 500 600 700 800 900 1000m

RAPPRESENTAZIONE CONFORME DI GAUSS - BOAGA
(SISTEMA NAZIONALE - FUSO EST)
Costanti di transito per passare dalle coordinate Gauss Boaga a quelle nel sistema U.T.M.
$\Delta E = -20199942$
$\Delta N = +195$

L'equidistanza fra le curve di livello e' di m 10 (per le curve di livello ausiliarie, a tratti, e' di m 5)
L'altimetria, espressa in metri, e' riferita al livello medio del mare (Mareografo di Catania)

DECLINAZIONE MAGNETICA AL 1 GENNAIO 2000, CONVERGENZA, MODULO DI DEFORMAZIONE LINEARE AL CENTRO DELLA SEZIONE

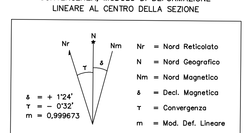

Nr = Nord Reticolato
N = Nord Geografico
Nm = Nord Magnetico
δ = Decl. Magnetica
γ = Convergenza
m = Mod. Def. Lineare
ZA = Zona Anomala

La declinazione magnetica varia annualmente di circa 4'30"

COORDINATE GEOGRAFICHE
Le coordinate dei vertici di questa carta derivano da E.D. 1950

VERTICE	LONGITUDINE E	LATITUDINE N
NO	14°05'00"	37°51'00"
NE	14°10'00"	37°51'00"
SO	14°05'00"	37°48'00"
SE	14°10'00"	37°48'00"

QUADRO D'UNIONE DEI FOGLI 1:50.000

596 CAPO PLAIA	597 CEFALU'	598 SANT'AGATA DI MILITELLO
609 TERMINI IMERESE	610 CASTELBUONO	611 MISTRETTA
621 ALIA	622 GANGI	623 NICOSIA

POSIZIONE DELLA SEZIONE NEL FOGLIO 1:50.000

010	020	030	040
050	060	070	080
090	100	110	120
130	140	150	160

12' 9' 6' 3' 0' 0' 5' 10' 15' 20'

LIMITI AMMINISTRATIVI
QUADRO D'UNIONE DELLE SEZIONI

610090	610100	610110
610130	a 610140 b c A	610150
622010	622020	622030

PROVINCIA:
A PALERMO

COMUNE:
a Petralia Sottana
b Petralia Soprana
c Gerací Siculo

COPERTURA DI FOTOGRAFIE AEREE

STRISCIATA 90
Fotogrammi da 116 a 128

STRISCIATA 91
Fotogrammi da 69 a 79

Ripresa aerea digitale: data volo Sett.2007
CAMERA DA PRESA :ZEISS DMC FOCALE:120 mm

Quota media relativa di volo 2500 mt
Pixel Terreno 0,25 mt

SITUAZIONE DELLA RETE DI INQUADRAMENTO



LEGENDA

- PUNTI TRIGONOMETRICI I.G.M.I.
- CAPOSALDI LIVELLAZIONE
- PUNTI DI RAFFITTIMENTO
- PUNTI FOTOGRAFICI D'APPOGGIO NON COSTITUENTI RETE DI INQUADRAMENTO

EDIZIONE 2008

ESECUZIONE: ICE - INGEGNERIA CARTOGRAFICA EUROPEA -
Sede Perugia via del Colle 1/1a
Sede Madrid, Paseo de la Habana 200

GEE (RIPA srl - Stereocarto SL)

PROGETTAZIONE: Ing. SALVATORE CIRONE
DIREZIONE LAVORI: Ing. SALVATORE CIRONE
COLLAUDATORE: Ing. PIETRO ALFREDO SCAFFIDI ABBATE

Sezione aggiornata da Volo Digitale a colori pixel terreno 0,25 cm denominato ATA0708 cofinanziato nell'ambito della sottomisura 1.01b del POR SICILIA 2000-2006

VIETATA LA RIPRODUZIONE A TERMINI DI LEGGE - MATERIALE DI ESCLUSIVA PROPRIETA' DELLA REGIONE SICILIANA