611150 CERAMI – LAGO ANCIPA 1:10000

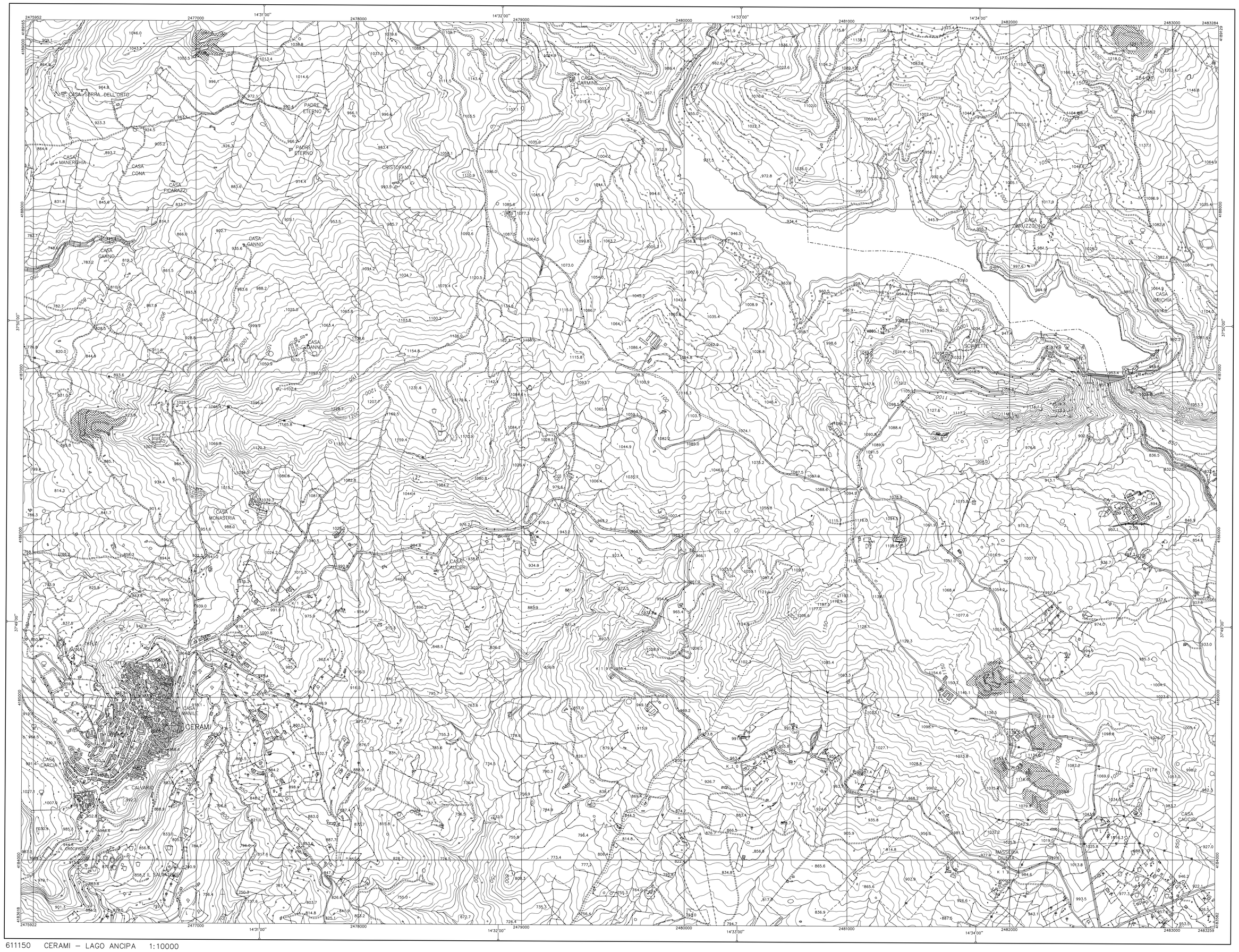

611150 CERAMI – LAGO ANCIPA 1:10000

REGIONE SICILIANA

ASSESSORATO DEL TERRITORIO E DELL'AMBIENTE
DIPARTIMENTO URBANISTICA

CARTA TECNICA REGIONALE

SEZIONE N. 611150

CERAMI – LAGO ANCIPA

Scala 1 : 10000

100m 0 100 200 300 400 500 600 700 800 900 1000m

RAPPRESENTAZIONE CONFORME DI GAUSS – BOAGA
(SISTEMA NAZIONALE – FUSO EST)
Costanti di transito per passare dalle coordinate Gauss Boaga a quelle nel sistema U.T.M.
Δ E = –2019942
Δ N = +195

L'equidistanza fra le curve di livello e' di m 10 (per le curve di livello ausiliarie, a tratti, e' di m 5)
L'altimetria, espressa in metri, e' riferita al livello medio del mare (Mareografo di Catania)

DECLINAZIONE MAGNETICA AL 1 GENNAIO 2000, CONVERGENZA, MODULO DI DEFORMAZIONE LINEARE AL CENTRO DELLA SEZIONE

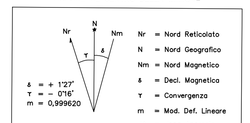

Nr = Nord Reticolato
N = Nord Geografico
Nm = Nord Magnetico
t = Decl. Magnetico
γ = Convergenza
m = Mod. Def. Lineare
ZA = Zona Anomala

t = + 1°27'
γ = – 0°16'
m = 0,999620

La declinazione magnetica varia annualmente di circa 4'24"

COORDINATE GEOGRAFICHE
Le coordinate dei vertici di questa carta derivano da E.D. 1950

VERTICE	LONGITUDINE E	LATITUDINE N
NO	14°30'00"	37°51'00"
NE	14°35'00"	37°51'00"
SO	14°30'00"	37°48'00"
SE	14°35'00"	37°48'00"

QUADRO D'UNIONE DEI FOGLI 1:50.000

597 CEFALU'	598 SANT'AGATA DI MILITELLO	599 PATTI
610 CASTELBUONO	611 MISTRETTA	612 RANDAZZO
622 GANGI	623 NICOSIA	624 MONTE ETNA

POSIZIONE DELLA SEZIONE NEL FOGLIO 1:50.000

12'	010	020	030	040
9'	050	060	070	080
6'	090	100	110	120
3'	130	140	150	160
0'	0'	5'	10'	15' 20'

LIMITI AMMINISTRATIVI
QUADRO D'UNIONE DELLE SEZIONI

611100	611110	611120
611140	a A a 611150 B b	611160
623020	623030	623040

PROVINCIA:
A MESSINA
B ENNA

COMUNE:
a Cesaro'
b Capizzi
a Cerami
b Troina

COPERTURA DI FOTOGRAFIE AEREE

STRISCIATA 900
Fotogrammi da 173 a 183

STRISCIATA 910
Fotogrammi da 014 a 024

Ripresa aerea digitale: data volo Sett.2007
CAMERA DA PRESA ZEISS DMC FOCALE:120 mm

Quota media relativa di volo 2500 mt
Pixel Terreno 0,25 mt

LEGENDA

- PUNTI TRIGONOMETRICI I.G.M.I.
- CAPOSALDI LIVELLAZIONE
- PUNTI DI RAFFITTIMENTO
- PUNTI FOTOGRAFICI D'APPOGGIO NON COSTITUENTI RETE DI INQUADRAMENTO

SITUAZIONE DELLA RETE DI INQUADRAMENTO

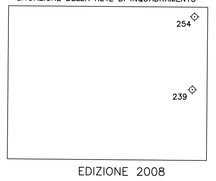

EDIZIONE 2008

ESECUZIONE: ICE – INGEGNERIA CARTOGRAFICA EUROPEA – GEIE (RPA srl – Stereocarto SL)
Sede Perugia via del Colle 1/1a
Sede Madrid, Paseo de la Habana 200

PROGETTAZIONE: Ing. SALVATORE CIRONE
DIREZIONE LAVORI: Ing. SALVATORE CIRONE
COLLAUDATORE: Ing. PIETRO ALFREDO SCAFFIDI ABBATE

Sezione aggiornata da Volo Digitale a colori pixel terreno 0,25 cm denominato ATAD708 cofinanziato nell'ambito della sottomisura 1.01b del POR SICILIA 2000–2006

VIETATA LA RIPRODUZIONE A TERMINI DI LEGGE – MATERIALE DI ESCLUSIVA PROPRIETA' DELLA REGIONE SICILIANA