

REGIONE SICILIANA
ASSESSORATO DEL TERRITORIO E DELL'AMBIENTE
DIPARTIMENTO URBANISTICA

CARTA TECNICA REGIONALE
SEZIONE N. 628090
CAPO S. MARCO

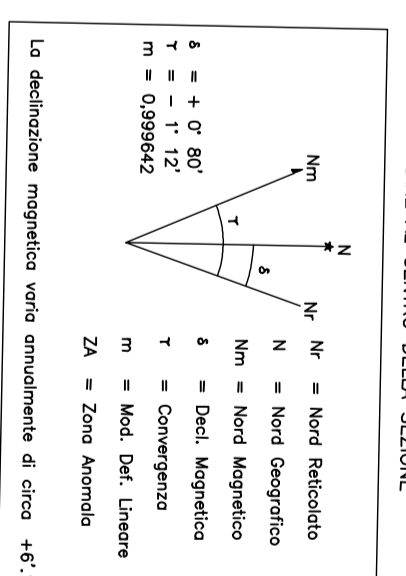


RAPPRESENTAZIONE COORDINATA DI CALDS - BOCCA
(SISTEMA NAZIONALE - FUSO EST)
Campi di livello per proiezione UTM (WGS 84) e quota nel sistema IGM
D.A. N. = 4197

1. Coordinate UTM in metri di Easting e di Northing (per la zona di proiezione UTM) e quota nel sistema IGM (per la zona di quota).
L'altitudine, espressa in metri, è riferita al livello medio del mare (Sopraelevazione di Caldas).

DECLINAZIONE MAGNETICA AL 1° GENNAIO 1984.

CONFINI DI SEZIONE
La suddivisione dei vertici è stata
effettuata secondo la scala 1:1000.



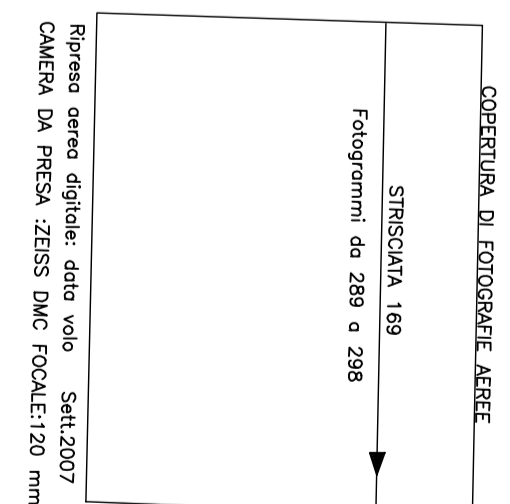
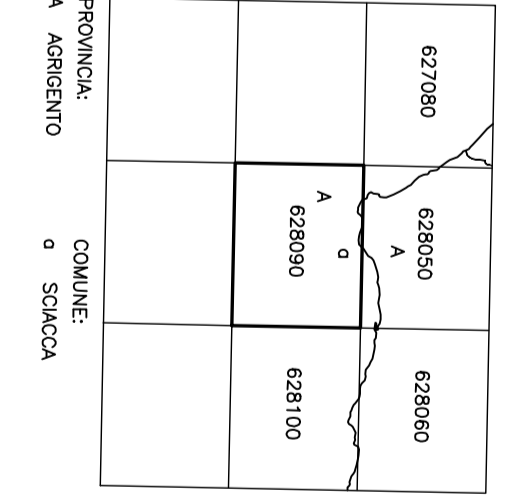
VERTICE	LONGITUDINE	LATITUDINE	ALTITUDINE
N0	17° 00' 00"	37° 30' 00"	100
NE	17° 00' 00"	37° 30' 00"	100
S0	17° 00' 00"	37° 30' 00"	100
SE	17° 00' 00"	37° 30' 00"	100

QUADRO D'ORIENTE DEL FOGLIO 1502000

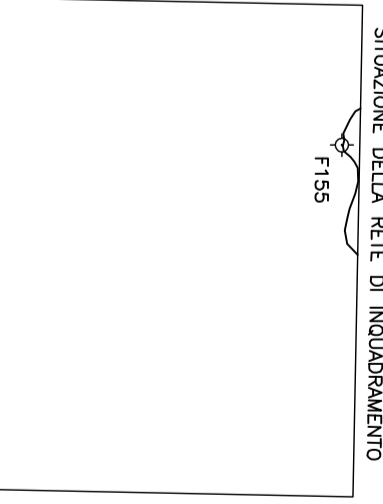
018	019	020
CANTIERINO	CAPO S. MARCO	CAPO S. MARCO
727	628	629
SELENITE	ARABACCA	ARABACCA
635	636	637
CAPO S. MARCO	CAPO S. MARCO	CAPO S. MARCO

PROIEZIONE DELLA SEZIONE NEL FOGLIO 1502000

Y	010	020	030	040
X	000	040	070	080
Y	090	100	110	120
X	130	140	150	160



- LEGENDA
- ▲ PIANI PROSPETTIVI (G.A.L.)
 - ⊕ CARTELLI URBANISTICI
 - ▽ PIANI DI ABBIETTAMENTO
 - ◇ PIANI PROSPETTIVI D'IMPANCO NON COSTRUITI (RETE DI INQUADRAMENTO)



EDIZIONE 2008

ESECUZIONE: IGE - ARCHITETTURA ARCHITETTURA GRAFICA - (IGE) (IGA) (IA) - (Stavennio SA)
Sede: Piazza del Popolo, 200
PROIEZIONE: IGA - SALVATORE CRONTE
PROIEZIONE: IGA - SALVATORE CRONTE
CONSULENZA: IGA - SALVATORE CRONTE
Sezione appoggiata da Via D'Aliphan a corso (per il piano 0,5% di pendenza) A/40/218
coordinato nel grafico della sezione 1:010 del foglio SCALA 2000-2000
VETTA LA IMMOBILIARE A TRAMONTE DI - MATERIALI DI EDILIZIA REGIONE SICILIANA