628110 TORRE MACAUDA 1:10000

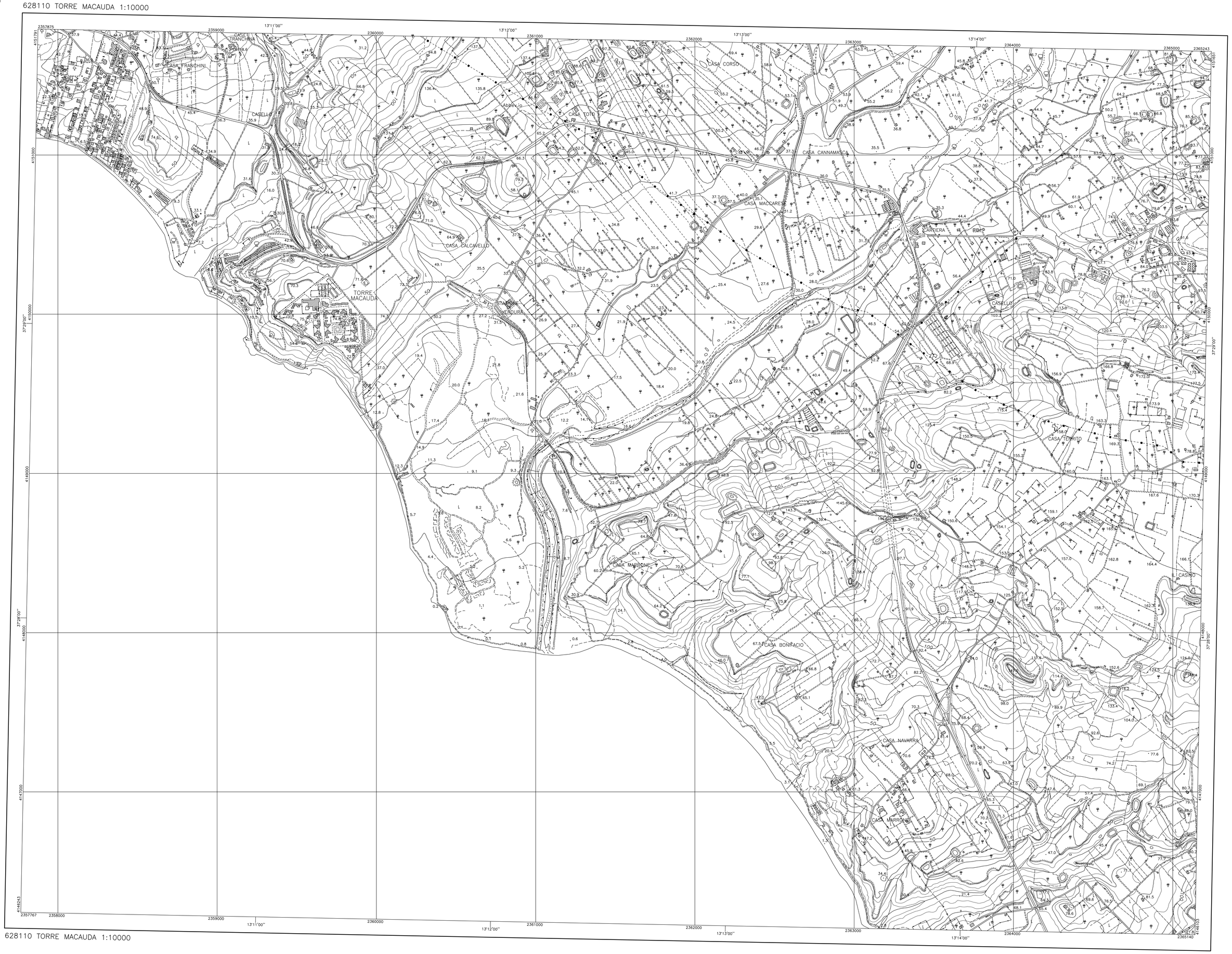

628110 TORRE MACAUDA 1:10000

REGIONE SICILIANA

ASSESSORATO DEL TERRITORIO E DELL'AMBIENTE
DIPARTIMENTO URBANISTICA

CARTA TECNICA REGIONALE

SEZIONE N. 628110

TORRE MACAUDA

Scala 1 : 10000

100m 0 100 200 300 400 500 600 700 800 900 1000m

RAPPRESENTAZIONE CONFORME DI GAUSS – BOAGA
(SISTEMA NAZIONALE – FUSO EST)
Costanti di transito per passare dalle coordinate Gauss Boaga a quelle nel sistema U.T.M.
$\Delta E = -2019938$
$\Delta N = +197$

L'equidistanza fra le curve di livello e' di m 10 (per le curve di livello ausiliarie, a tratti, e' di m 5)
L'altimetria, espressa in metri, e' riferita al livello medio del mare (Mareografo di Catania)

DECLINAZIONE MAGNETICA AL 1 GENNAIO 1985, CONVERGENZA, MODULO DI DEFORMAZIONE LINEARE AL CENTRO DELLA SEZIONE

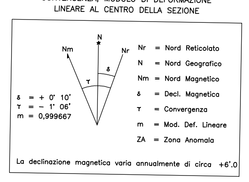

COORDINATE GEOGRAFICHE
Le coordinate dei vertici di questa carta derivano da E.D. 1950

VERTICE	LONGITUDINE E	LATITUDINE N
NO	13° 10' 00"	37° 30' 00"
NE	13° 15' 00"	37° 30' 00"
SO	13° 10' 00"	37° 27' 00"
SE	13° 15' 00"	37° 27' 00"

QUADRO D'UNIONE DEI FOGLI 1:50.000

618 CASTELVETRANO	619 S. MARGHERITA DI BELICE	620 LERCARA FRIDDI
627 SELINUNTE	628 SCIACCA	629 ARAGONA
	635 CAPO BIANCO ISOLE PELAGIE	636 AGRIGENTO

POSIZIONE DELLA SEZIONE NEL FOGLIO 1:50.000

010	020	030	040
050	060	070	080
090	100	110	120
130	140	150	160

12' 9' 6' 3' 0' — 0' 5' 10' 15' 20'

LIMITI AMMINISTRATIVI
QUADRO D'UNIONE DELLE SEZIONI

628060	628070	628080
628100	628110	628120
	628150	628140

PROVINCIA:
A AGRIGENTO

COMUNE:
a SCIACCA
b RIBERA
c CALTABELLOTTA

COPERTURA DI FOTOGRAFIE AEREE

STRISCIATA 169
Fotogrammi da 267 a 278
STRISCIATA 170
Fotogrammi da 300 a 310
STRISCIATA 171
Fotogrammi da 337 a 344

Ripresa aerea digitale: data volo Sett.2007
CAMERA DA PRESA :ZEISS DMC FOCALE:120 mm

Quota media relativa di volo 2500 mt
Pixel Terreno 0.25 mt

LEGENDA

- PUNTI TRIGONOMETRICI I.G.M.I.
- CAPOSALDI LIVELLAZIONE
- PUNTI DI RAFFITTIMENTO
- PUNTI FOTOGRAFICI D'APPOGGIO NON COSTITUENTI RETE DI INQUADRAMENTO

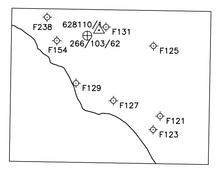

EDIZIONE 2008

ESECUZIONE: ICE – INGEGNERIA CARTOGRAFICA EUROPEA – GEIE (RPA srl – Stereocarto SL)
Sede Perugia via del Colle 1/1a
Sede Madrid, Paseo de la Habana 200

PROGETTAZIONE: Ing. SALVATORE CIRONE
DIREZIONE LAVORI: Ing. SALVATORE CIRONE
COLLAUDATORE: Ing. PIETRO ALFREDO SCAFFIDI ABBATE

Sezione aggiornata da Volo Digitale a colori pixel terreno 0,25 cm denominato ATA0708 cofinanziato nell'ambito della sottomisura 1.01b del POR SICILIA 2000–2006

VIETATA LA RIPRODUZIONE A TERMINI DI LEGGE – MATERIALE DI ESCLUSIVA PROPRIETA' DELLA REGIONE SICILIANA