

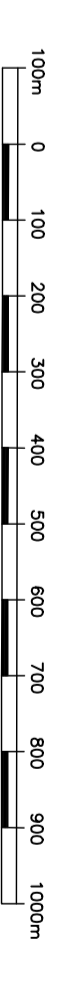
REGIONE SICILIANA

ASSESSORATO DEL TERRITORIO E DELL'AMBIENTE
DIPARTIMENTO URBANISTICA

CARTA TECNICA REGIONALE

SEZIONE N. 634100
CATANIA PORTO


Scala 1 : 10000



RAFFERIMENTO COORDINATE DI GASSI - BUDA
(SISTEMA NAZIONALE - EDG03 EST)
Campi di misura per proiezione EDG03 EST
Q.S.E. = -2079843
A.N. = +193

L'ingegnere: Ing. Luca Di Stefano, n° 421 (ex 10) del 14/04/2008, iscritto all'Ordine degli Ingegneri di Catania.
L'architetto: Esperto in merito, n° 478 del 14/04/2008, iscritto all'Ordine degli Architetti di Catania.

DEGNAZIONE MONITORIA AL 1 GENNAIO 2008.
CONFESSIONE: MONDO DI DEDICAZIONE
NATURA: SUOLO DESTINATO



COORDINATE GEOMETRICHE
La coordinate dei vertici di ciascuna vertice (latitudine e longitudine) sono:

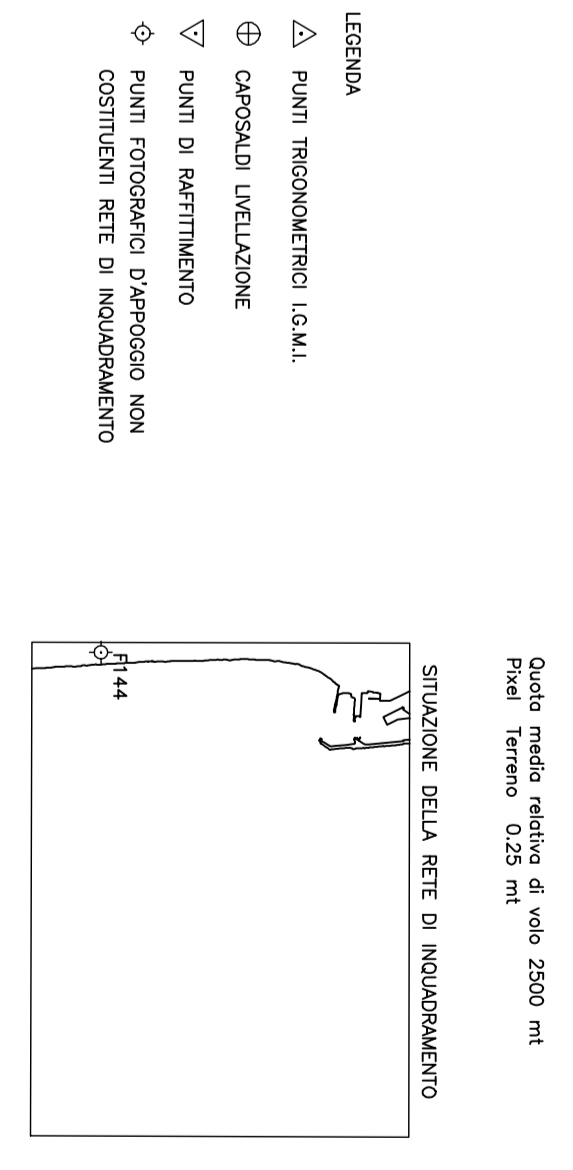
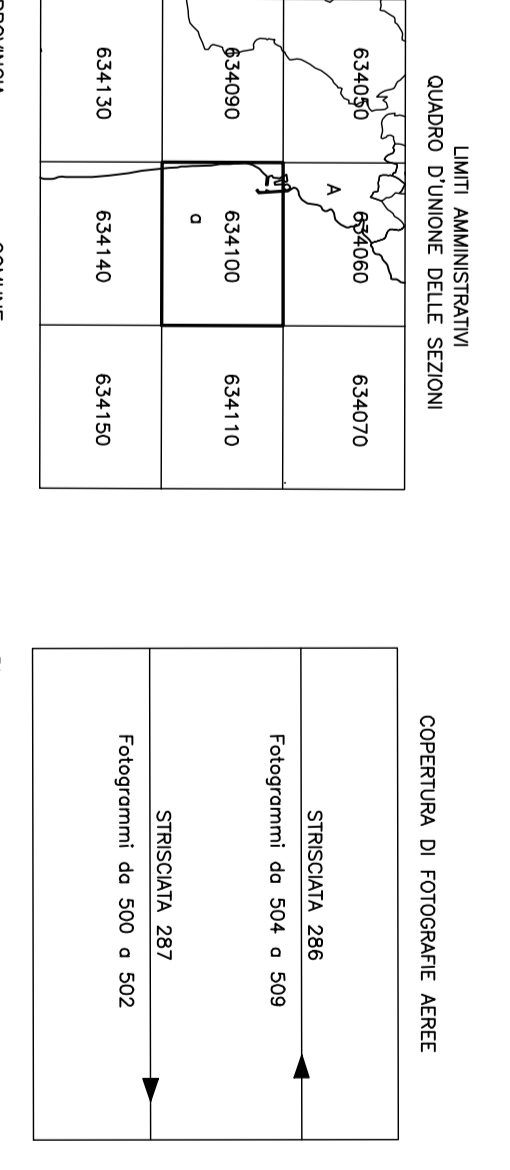
VERTICE	LONGITUDINE (E)	LATITUDINE (N)
NO	15° 02' 02"	37° 26' 02"
NE	15° 02' 02"	37° 26' 02"
SO	15° 02' 02"	37° 27' 02"
SE	15° 02' 02"	37° 27' 02"

QUADRO DI RIFERIMENTO DEL PIANO 1500/00

624	625	626	627
MONTI PIAIA	AMERINALE		
633	634		
PETRUZZO	CATANIA		
640	641		
LEGNANI	ALIBIENA		

POSIZIONE DELLA SEZIONE NEL PIANO 1500/00

610	620	630	640
650	660	670	680
690	700	710	720
610	620	630	640



ESECUZIONE: I.C. - INGEGNERIA CARTOGRAFICA ELETTRICA - I.C.E. (I.P.A. n° - S. Marco 18)
Scala: Proporzionale alla scala 1/4
Scale: 1:1000, 1:2000, 1:5000, 1:10000
PROGETTAZIONE: Ing. SALVATORE CIRONE
DIREZIONE LAVORI: Ing. SALVATORE CIRONE
COLLABORATORE: Ing. PIERO ANTONIO SCARPA MARINI
Sezione aggiornata da: Nota Direzione e servizi Piani Territori 0,25 con denominazione ALDOTTORIS
Cantone di riferimento: Piano urbanistico 10/10 del PUA - SICILIA - 2002-2008
NOTA LA RIPRODUZIONE A TITOLI DI UFFICIO - MATERIALI DI EDILIZIA PRELEVATI DALLA SEZIONE SICILIANA