636100 FARO ROSSELLO 1:10.000

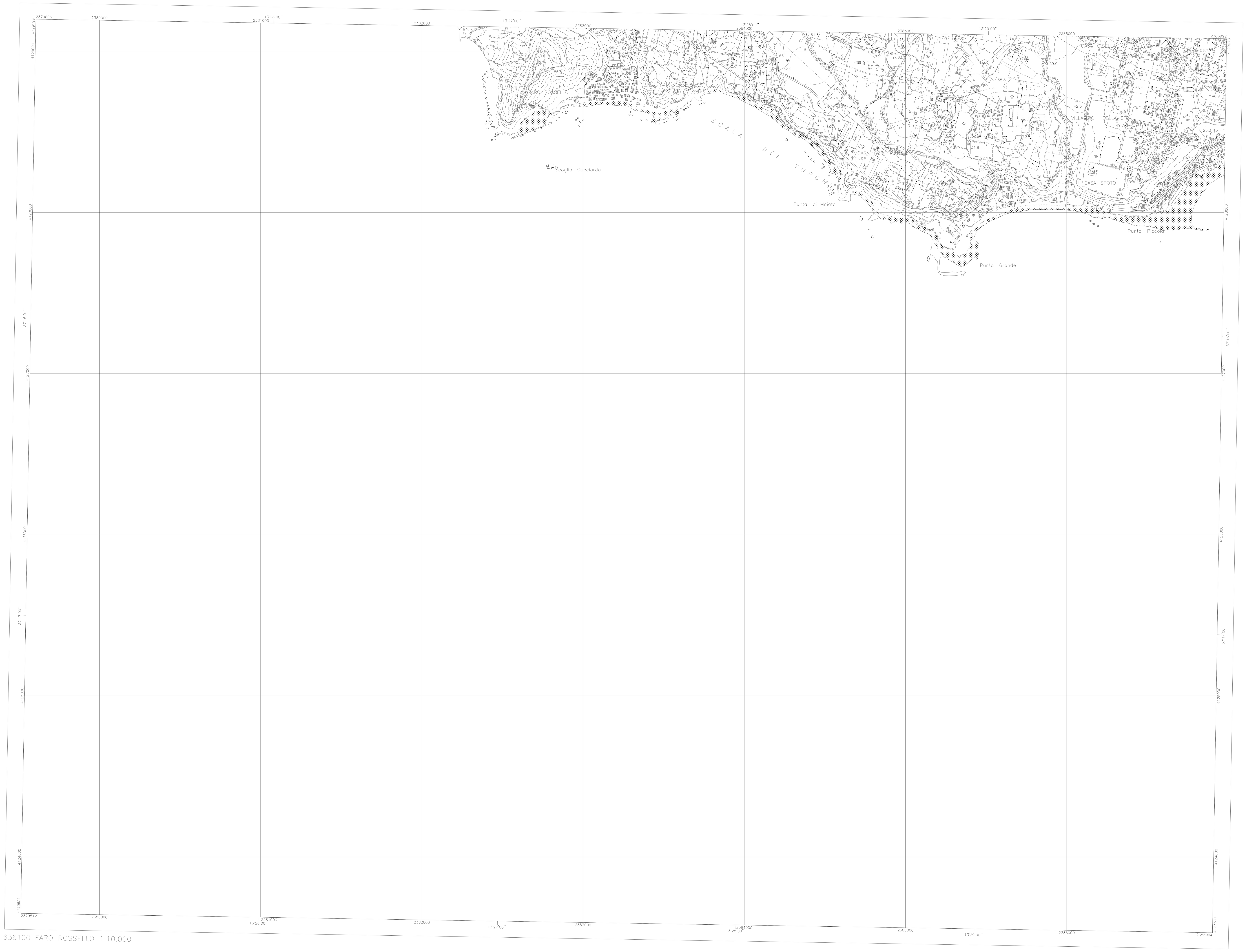


636100 FARO ROSSELLO 1:10.000

# REGIONE SICILIANA

ASSESSORATO DEL TERRITORIO E DELL'AMBIENTE
DIPARTIMENTO URBANISTICA

## CARTA TECNICA REGIONALE

## SEZIONE N. 636100

## FARO ROSSELLO

Scala 1 : 10000

100m 0 100 200 300 400 500 600 700 800 900 1000m

RAPPRESENTAZIONE CONFORME DI GAUSS – BOAGA
( SISTEMA NAZIONALE – FUSO EST )
Costanti di transito per passare dalle coordinate Gauss Boaga a quelle nel sistema U.T.M.
$\Delta$ E = –2019940
$\Delta$ N = +197

L'equidistanza fra le curve di livello e' di m 10 ( per le curve di livello ausiliarie, a tratti, e' di m 5)
L'altimetria, espressa in metri, e' riferita al livello medio del mare ( Mareografo di Catania )

DECLINAZIONE MAGNETICA AL 1 GENNAIO 2000, CONVERGENZA, MODULO DI DEFORMAZIONE LINEARE AL CENTRO DELLA SEZIONE

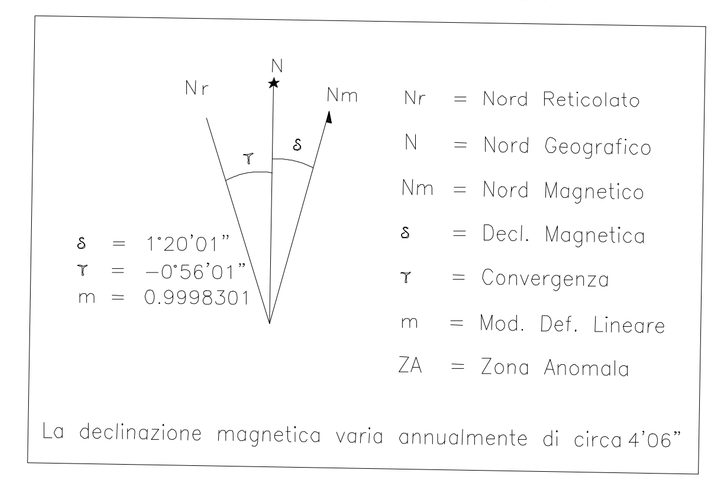

δ = 1°20'01"
T = –0°56'01"
m = 0.9998301

Nr = Nord Reticolato
N = Nord Geografico
Nm = Nord Magnetico
δ = Decl. Magnetica
T = Convergenza
m = Mod. Def. Lineare
ZA = Zona Anomala

La declinazione magnetica varia annualmente di circa 4'06"

COORDINATE GEOGRAFICHE
Le coordinate dei vertici di questa carta derivano da E.D. 1950

| VERTICE | LONGITUDINE E | LATITUDINE N |
|---|---|---|
| NO | 13°25'00" | 37°18'00" |
| NE | 13°30'00" | 37°18'00" |
| SO | 13°25'00" | 37°15'00" |
| SE | 13°30'00" | 37°15'00" |

QUADRO D'UNIONE DEI FOGLI 1:50.000

| | | |
|---|---|---|
| 628 SCIACCA | 629 ARAGONA | 630 SAN CATALDO |
| 635 CAPO BIANCO | 636 AGRIGENTO | 637 CANICATTI |
| | | 642 LICATA |

POSIZIONE DELLA SEZIONE NEL FOGLIO 1:50.000

| | | | |
|---|---|---|---|
| 010 | 020 | 030 | 040 |
| 050 | 060 | 070 | 080 |
| 090 | 100 | 110 | 120 |
| 130 | 140 | 150 | 160 |

LIMITI AMMINISTRATIVI
QUADRO D'UNIONE DELLE SEZIONI

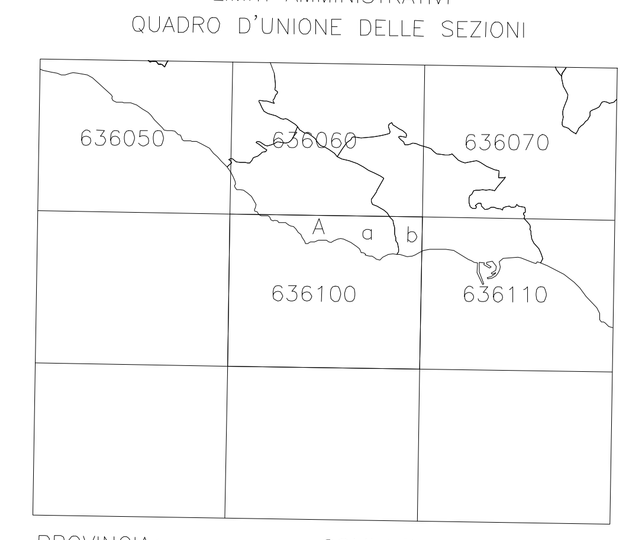


PROVINCIA:
A AGRIGENTO

COMUNE:
a REALMONTE
b PORTO EMPEDOCLE

COPERTURA DI FOTOGRAFIE AEREE

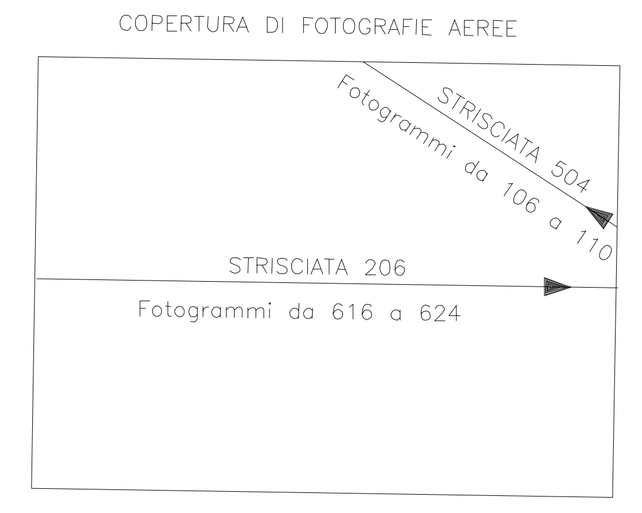


Ripresa aerea digitale: data volo Sett.2007
CAMERA DA PRESA :ZEISS DMC FOCALE:120 mm
Quota media relativa di volo 2500 mt
Pixel Terreno 0.25 mt

LEGENDA

PUNTI TRIGONOMETRICI I.G.M.I.
CAPOSALDI LIVELLAZIONE
PUNTI DI RAFFITTIMENTO
PUNTI FOTOGRAFICI D'APPOGGIO NON COSTITUENTI RETE DI INQUADRAMENTO

SITUAZIONE DELLA RETE DI INQUADRAMENTO

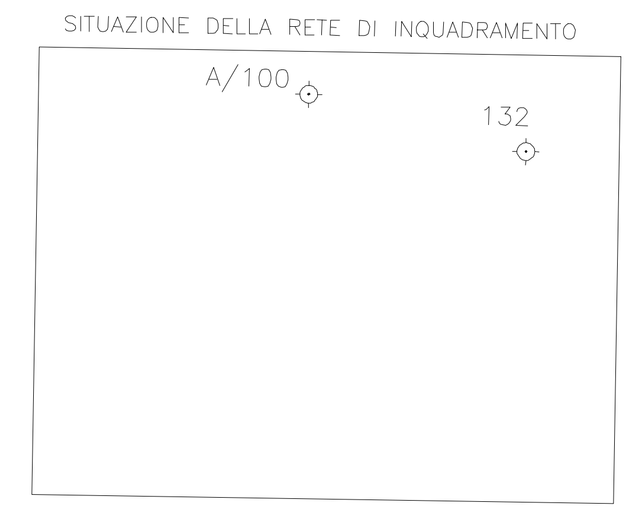


EDIZIONE 2008

ESECUZIONE: ICE – INGEGNERIA CARTOGRAFICA EUROPEA – GEIE (RPA srl – Stereocarto SL)
Sede Perugia via del Colle 1/1a
Sede Madrid, Paseo de la Habana 200

PROGETTAZIONE: Ing. SALVATORE CIRONE
DIREZIONE LAVORI: Ing. SALVATORE CIRONE
COLLAUDATORE: Ing. PIETRO ALFREDO SCAFFIDI ABBATE

Sezione aggiornata da Volo Digitale a colori pixel terreno 0,25 cm denominato ATA0708 cofinanziato nell'ambito della sottomisura 1.01b del POR SICILIA 2000–2006

VIETATA LA RIPRODUZIONE A TERMINI DI LEGGE – MATERIALE DI ESCLUSIVA PROPRIETA' DELLA REGIONE SICILIANA