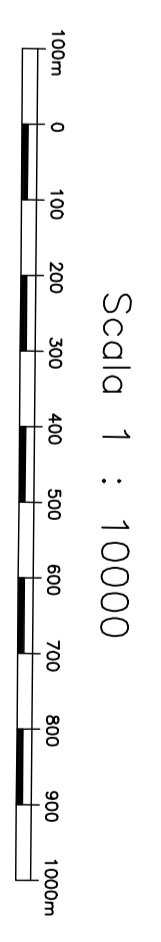


REGIONE SICILIANA

ASSESSORATO DEL TERRITORIO E DELL'AMBIENTE
DIPARTIMENTO URBANISTICA

CARTA TECNICA REGIONALE

SEZIONE N. 643160
CONTRADA BULALA



REPUBBLICAZIONE COMUNE DI GAUSI - BULALA
(SISTEMA NAZIONALE - UTM EST)
Catasto di Piantato per porzione della suddivisione Catasto Regio o Equo nel sistema UTM.
D.L. N. n. 4196

L'ipotesi per la cura di scale 1:500 e 1:200 per la cura di scala suddivisione a tutti i livelli (1:500 e 1:200) è stata approvata in data 4/10/2007 dal Consiglio Comunale n. 10/07 del 10/10/2007.

REGOLAMENTO REGIONALE N. 1/2004 ART. 10
CONTRIBUTO REGIONALE N. 1/2004 ART. 10
L. N. 1/2004 ART. 10

COORDINATE GEOGRAFICHE

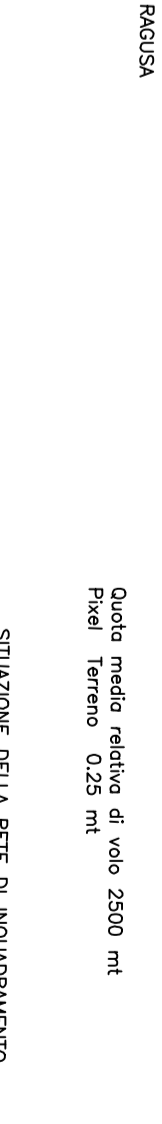
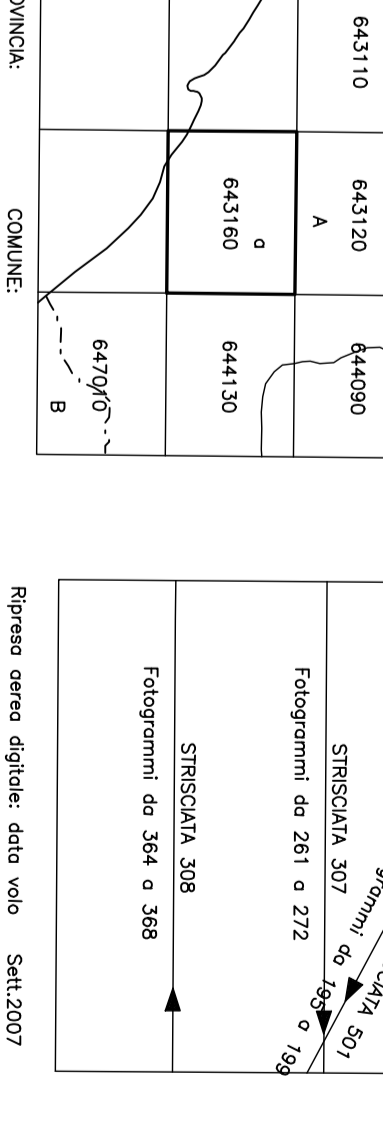
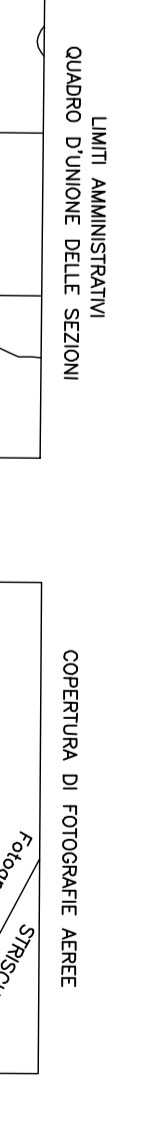
VERTICE	LONGITUDINE [E]	LATITUDINE [N]
N0	14°15'00"	37°02'00"
NE	14°20'00"	37°02'00"
S0	14°15'00"	37°00'00"
SE	14°20'00"	37°00'00"

QUADRO QUANTITATIVO DEI PIANI 1:500/2000

COMPLETTI	RECIPI	OLIVARE	ALTRI
627	628	629	630
641	642	643	644
645	646	647	648

POSIZIONE DELLA SEZIONE NEL PIANO 1:500/2000

SEZIONE	AREA [mq]	PERCENTUALE
1	010	0,30
2	550	0,90
3	090	1,10
4	120	1,40
5	140	1,50
6	160	1,80



- LEGENDA
- ▲ PIANI TOPOGRAFICI (CAT.)
 - ⊙ OPERAZIONE CATASTRALE
 - ▽ PIANI DI INALZAMENTO
 - ◇ PIANI TOPOGRAFICI DI RIFERIMENTO
 - PIANI TOPOGRAFICI DI RIFERIMENTO

EDIZIONE 2008

ESPOSIZIONE: ICE - ASSOCIAZIONE CARTOGRAFICA EUROPEA - (GEI 1994, pr. - Simposio 33)
Scala: 1:50000
Base: Mappa 1:50000 del 1950
PROIEZIONI: UTM
DIPARTIMENTO URBANISTICA
CONTRADA BULALA
SEZIONE N. 643160
CATASTO REGIONALE
MATERIA: URBANISTICA
AUTORE: URBANISTICA REGIONALE
EDIZIONE: 2008