646090 CONTRADA BIBBIA 1:10000

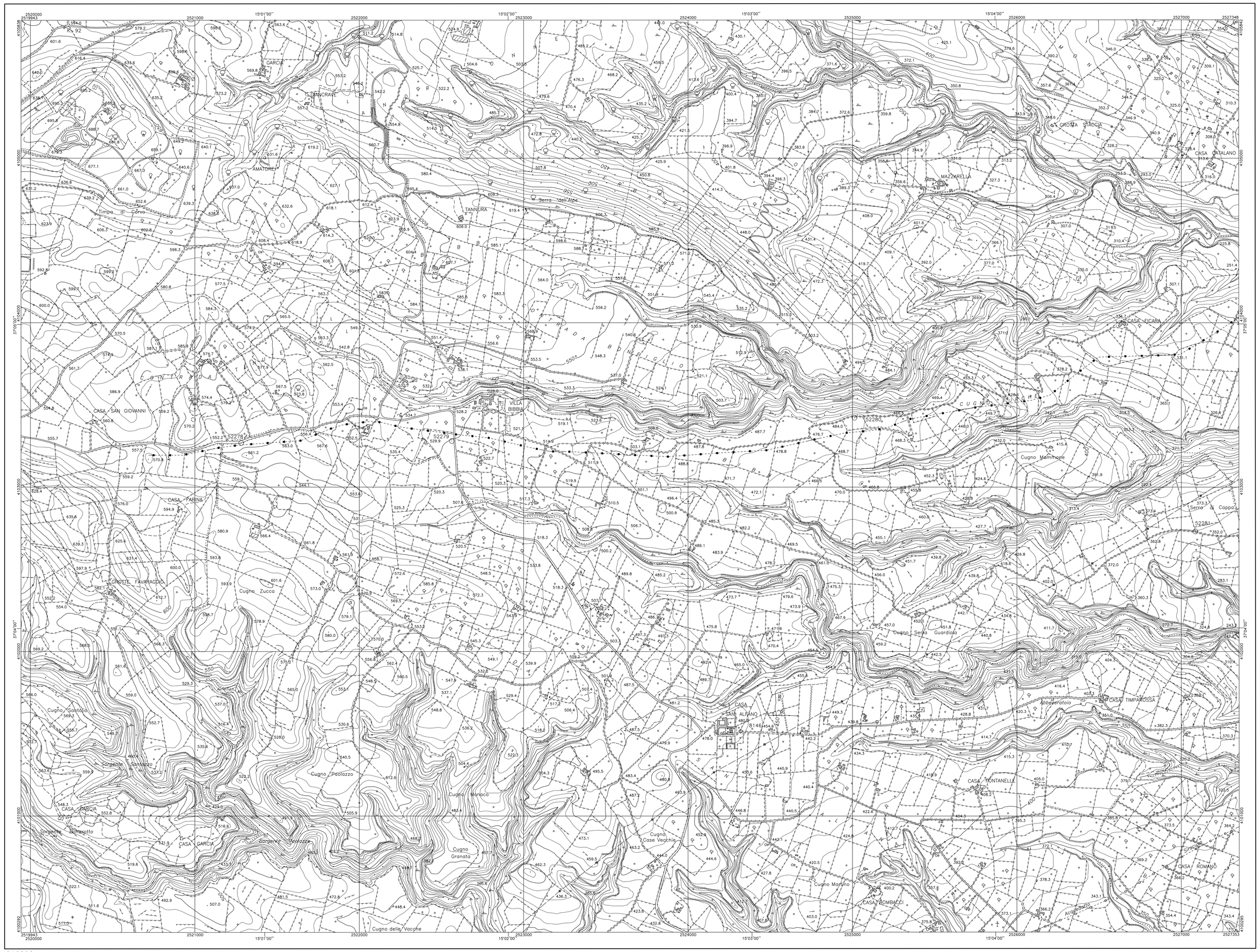

646090 CONTRADA BIBBIA 1:10000

REGIONE SICILIANA

ASSESSORATO DEL TERRITORIO E DELL'AMBIENTE
DIPARTIMENTO URBANISTICA

CARTA TECNICA REGIONALE

SEZIONE N. 646090

CONTRADA BIBBIA

Scala 1 : 10000

100m 0 100 200 300 400 500 600 700 800 900 1000m

RAPPRESENTAZIONE CONFORME DI GAUSS – BOAGA
(SISTEMA NAZIONALE – FUSO EST)
Costanti di transito per passare dalle coordinate Gauss Boaga a quelle nel sistema U.T.M.
$\Delta E = -2019943$
$\Delta N = +194$

L'equidistanza fra le curve di livello e' di m 10 (per le curve di livello ausiliarie, a tratti, e' di m 5)
L'altimetria, espressa in metri, e' riferita al livello medio del mare (Mareografo di Catania)

DECLINAZIONE MAGNETICA AL 1 GENNAIO 1985,
CONVERGENZA, MODULO DI DEFORMAZIONE
LINEARE AL CENTRO DELLA SEZIONE

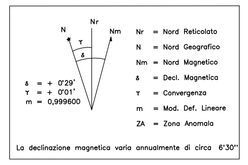

Nr = Nord Reticolato
N = Nord Geografico
Nm = Nord Magnetico
δ = Decl. Magnetica
γ = Convergenza
m = Mod. Def. Lineare
ZA = Zona Anomala

δ = + 0°29'
γ = + 0°01'
m = 0,999600

La declinazione magnetica varia annualmente di circa 6'30"

COORDINATE GEOGRAFICHE
Le coordinate dei vertici di questa carta derivano da E.D. 1950

VERTICE	LONGITUDINE E	LATITUDINE N
NO	15°00'00"	37°06'00"
NE	15°05'00"	37°06'00"
SO	15°00'00"	37°03'00"
SE	15°05'00"	37°03'00"

QUADRO D'UNIONE DEI FOGLI 1:50.000

640 LENTINI	641 AUGUSTA	
645 VIZZINI	646 SIRACUSA	
648 RAGUSA	649 NOTO	

POSIZIONE DELLA SEZIONE NEL FOGLIO 1:50.000

12'	010	020	030	040
9'	050	060	070	080
6'	090	100	110	120
3'	130	140	150	160
0'	0'	5'	10'	15' 20'

LIMITI AMMINISTRATIVI
QUADRO D'UNIONE DELLE SEZIONI

b 645080	c 646050	d 646060
g 645120	A 646090	e 646100
h 645160	i 646130	l 646140

PROVINCIA:
A SIRACUSA

COMUNE:
a BUCCHERI
b FERLA
c SORTINO
d PRIOLO GARGALLO
e MELILLI
f CASSARO
g BUSCEMI

COPERTURA DI FOTOGRAFIE AEREE

STRISCIATA 327
Fotogrammi da 505 a 516

STRISCIATA 328
Fotogrammi da 379 a 390

STRISCIATA 330
Fotogrammi da 597 a 608

Ripresa aerea digitale: data volo Sett.2007
CAMERA DA PRESA :ZEISS DMC FOCALE:120 mm

Quota media relativa di volo 2500 mt
Pixel Terreno 0.25 mt

LEGENDA

- △ PUNTI TRIGONOMETRICI I.G.M.I.
- ⊕ CAPOSALDI LIVELLAZIONE
- ▽ PUNTI DI RAFFITTIMENTO
- ◇ PUNTI FOTOGRAFICI D'APPOGGIO NON COSTITUENTI RETE DI INQUADRAMENTO

SITUAZIONE DELLA RETE DI INQUADRAMENTO

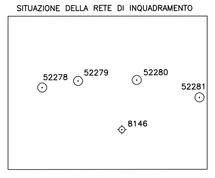

EDIZIONE 2008

ESECUZIONE: ICE – INGEGNERIA CARTOGRAFICA EUROPEA – GEIE (RPA srl – Stereocarto SL)
Sede Perugia via del Colle 1/1a
Sede Madrid, Paseo de la Habana 200

PROGETTAZIONE: Ing. SALVATORE CIRONE
DIREZIONE LAVORI: Ing. SALVATORE CIRONE
COLLAUDATORE: Ing. PIETRO ALFREDO SCAFFIDI ABBATE

Sezione aggiornata da Volo Digitale a colori pixel terreno 0,25 cm denominato ATA0708
cofinanziato nell'ambito della sottomisura 1.01b del POR SICILIA 2000–2006

VIETATA LA RIPRODUZIONE A TERMINI DI LEGGE – MATERIALE DI ESCLUSIVA PROPRIETA' DELLA REGIONE SICILIANA