

REGIONE SICILIANA

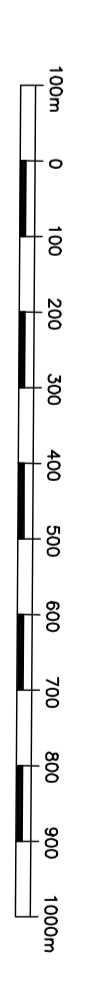
ASSESSORATO DEL TERRITORIO E DELL'AMBIENTE
DIPARTIMENTO URBANISTICA

CARTA TECNICA REGIONALE

SEZIONE N. 647050

PUNTA DI ZAFAGLIONE

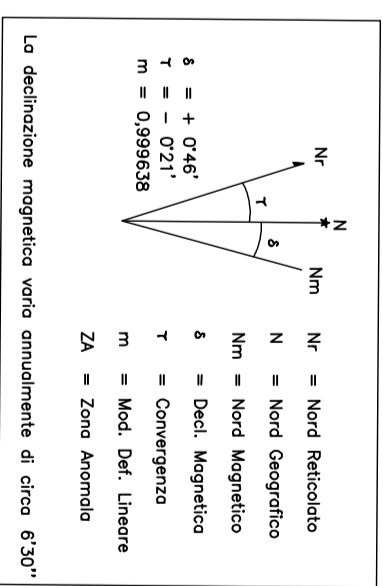
Scala 1 : 10000



RAFFERIMENTO COORDINATE DI QUASI - BOLSA
(SISTEMA NAZIONALE - FUSO EST)
Codici di ricerca per sezione delle coordinate: Quasi Bolza e quota nel datum U.T.M.
Δ S. E. = -2019443
Δ S. N. = +196

L'altitudine tra le curve di livello "n" e "n+10" per le curve di livello continue, a tratti, "n" e "n+5" (L'altitudine, espresso in metri, "n" riferita al livello medio del mare (Mareografo di Catania))

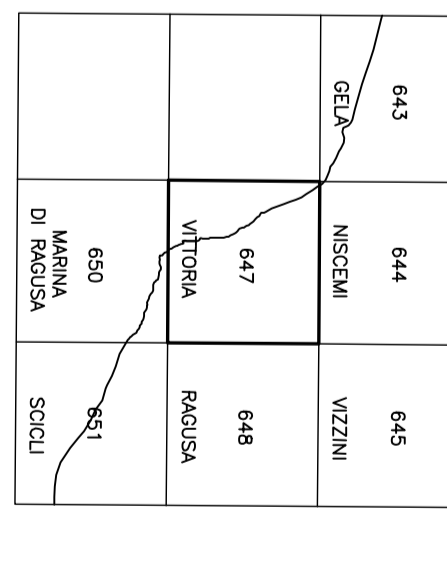
DETERMINAZIONE ANGOLARI AL 1° ORDINE 1988.
LAVORI DI RILEVAMENTO ELETTRONICO PER LA REALIZZAZIONE DEL PIANO URBANISTICO
LAVORI AL CENTRO DELLA SEZIONE



COORDINATE GEOGRAFICHE

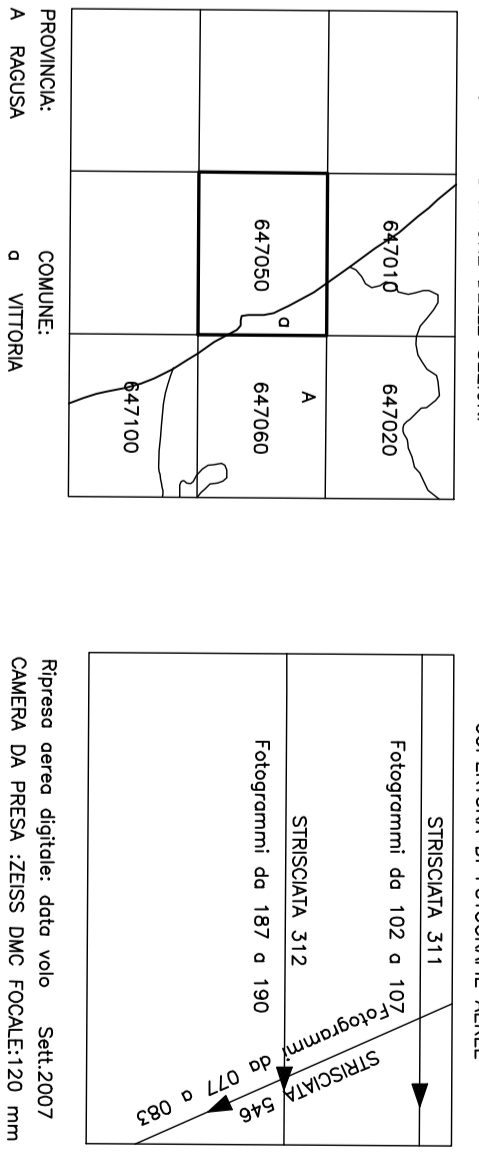
VERTICE	LONGITUDINE (E)	LATITUDINE (N)
NO	14°20'00"	38°57'00"
NE	14°20'00"	38°57'00"
SO	14°20'00"	38°54'00"
SE	14°20'00"	38°54'00"

QUADRO STRANIERE DEI PUNTI 1:50.000



POSIZIONE DELLA SEZIONE NEL TESSUTO 1:50.000

Y	X	Y	X
010	020	040	040
050	070	080	080
090	100	110	120
130	140	150	160



CONVENZIONI DI RIFERIMENTO ALTE
SINACOLA 311
Fotogrammi da 102 o 102
SINACOLA 312
Fotogrammi da 187 o 190
SINACOLA 313
Fotogrammi da 171 o 174

Ripete ogni spigolo dati non. SMI 2007
CADERA DA INDIRIZZO DELLA SMI (QUALITR) mm
Quota medio livello di voti 2000 mt
Piani: 023 mt

SITUAZIONE DELLA RETE DI INDICAZIONE

◊ 7140
◊ 7198

EDIZIONE 2008

EDIZIONE: 02 - MODIFICA CATEGORICA URBANICA - CEE (97/4 mt - Smeccora SU)
PROGETTISTI: Ing. SALVATORE CRANE
PROGETTISTA: Ing. SALVATORE CRANE
COLLABORATORI: Ing. FERRO ALBERTO SCARFINO ABANTE
Sensore georadar da Volo Digitale a 4000 punti terreno 0,25 cm profondità AN/7078
ordinato nel numero della sistemazione 1.0135 del PDR SCALA 2000-2000
VISTA LA PRESSIONE A TEMPI DI URGENTE - LAVORI DI ECCELLENZA REGIONE DELLA REGIONE SICILIANA