ISOLA DI USTICA 1:10.000

ISOLA DI USTICA 1:10.000

# REGIONE SICILIANA

ASSESSORATO REGIONALE DEL TERRITORIO E DELL'AMBIENTE
DIPARTIMENTO DELL'URBANISTICA

## CARTA TECNICA REGIONALE

## SEZIONE N. 585999
## ISOLA DI USTICA
Scala 1 : 10000

100m 0 100 200 300 400 500 600 700 800 900 1000m

SISTEMA DI COORDINATE ETRS89 – ETRF2000 UTM FUSO 33N

| COORDINATE GEOGRAFICHE ETRS89–ETRF2000 DEI VERTICI | | | | | |
|---|---|---|---|---|---|
| NO | $\varphi$= 38°43'48.481" | $\lambda$ = 13°07'23.986" | SO | $\varphi$= 38°40'48.523" | $\lambda$ = 13°07'24.386" |
| NE | $\varphi$=38°43'48.519" | $\lambda$ = 13°12'25.851" | SE | $\varphi$= 38°40'48.566" | $\lambda$ = 13°12'25.664" |
| COORDINATE PIANE ETRS89–ETRF2000 UTM FUSO 33N DEI VERTICI | | | | | |
| NO | N= 4288501.693 | E= 336873.922 | SO | N=4282953.875 | E= 336769.918 |
| NE | N=4288356.786 | E=344163.094 | SE | N=4282809.429 | E=344049.996 |
| COORDINATE PIANE NEL PRECEDENTE SISTEMA GAUSS BOAGA – FUSO EST DEI VERTICI | | | | | |
| NO | N= 4288507 | E= 2356877 | SO | N= 4282958 | E= 2356765 |
| NE | N= 4288363 | E= 2364160 | SE | N= 4282814 | E=2364053 |

Le coordinate Gauss–Boaga sono arrotondate al metro per compatibilità con la cartografia d'impianto
L'equidistanza fra le curve di livello e' di m 10 ( per le curve di livello ausiliarie, a tratti, e' di m 5)
L'altimetria, espresso in metri, e' riferita al livello medio del mare ( Mareografo di Catania )

DECLINAZIONE MAGNETICA AL 1 GENNAIO 2010, CONVERGENZA, MODULO DI DEFORMAZIONE LINEARE AL CENTRO DELLA SEZIONE

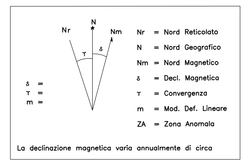


Nr = Nord Reticolato
N = Nord Geografico
Nm = Nord Magnetico
δ = Decl. Magnetica
γ = Convergenza
m = Mod. Def. Lineare
ZA = Zona Anomala

La declinazione magnetica varia annualmente di circa

COORDINATE GEOGRAFICHE
Le coordinate dei vertici di questa carta derivano da E.D. 1950

| VERTICE | LONGITUDINE E | LATITUDINE N |
|---|---|---|
| NO | | |
| NE | | |
| SO | | |
| SE | | |

QUADRO D'UNIONE DEI FOGLI 1:50.000

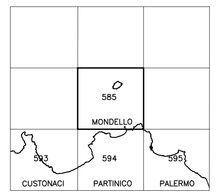


POSIZIONE DELLA SEZIONE NEL FOGLIO 1:50.000

| | | | |
|---|---|---|---|
| 010 | 020 | 030 | 040 |
| 050 | 060 | 070 | 080 |
| 090 | 100 | 110 | 120 |
| 130 | 140 | 150 | 160 |

12' 9' 6' 3' 0' 0' 5' 10' 15' 20'

LIMITI AMMINISTRATIVI
QUADRO D'UNIONE DELLE SEZIONI

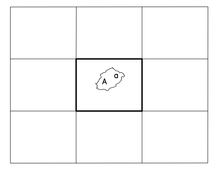


PROVINCIA: A TRAPANI
COMUNE: o USTICA

COPERTURA DI FOTOGRAFIE AEREE

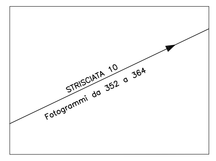


Ripreso aerea digitale: data volo Ott.2013
CAMERA DA PRESA :ZEISS DMC FOCALE:120 mm

Quota media relativa di volo 2500 mt
Pixel Terreno 0.25 mt

LEGENDA

- PUNTI TRIGONOMETRICI I.G.M.I.
- CAPOSALDI LIVELLAZIONE
- PUNTI DI RAFFITTIMENTO
- PUNTI FOTOGRAFICI D'APPOGGIO NON COSTITUENTI RETE DI INQUADRAMENTO

SITUAZIONE DELLA RETE DI INQUADRAMENTO




EDIZIONE 2014


ESECUZIONE: STEREOCARTO SL Sede Madrid, Calle General Díaz Porlier 49
RPA srl Sede Perugia via del Colle 1/1a

PROGETTAZIONE: Ing. SALVATORE CIRONE
DIRIZIONE LAVORI: Ing. SALVATORE CIRONE
COLLAUDATORE: Ing. PIETRO ALFREDO SCAFFIDI ABBATE

Sezione aggiornata COORDINATE ETRS89 – ETRF2000 UTM FUSO 33N da volo digitale denominato ATA 2012

PO FESR Sicilia 2007/2013
Cofinanziato nell'ambito della linea d'intervento 6.1.1.A.(c) del P.O. F.E.S.R. 2007–2013



VIETATA LA RIPRODUZIONE A TERMINI DI LEGGE – MATERIALE DI ESCLUSIVA PROPRIETA' DELLA REGIONE SICILIANA