593060 CALA IMPISO 1:10.000

593060 CALA IMPISO 1:10.000

REGIONE SICILIANA

ASSESSORATO REGIONALE DEL TERRITORIO E DELL'AMBIENTE
DIPARTIMENTO DELL'URBANISTICA

CARTA TECNICA REGIONALE

SEZIONE N. 593060
CALA IMPISO
Scala 1 : 10000

100m 0 100 200 300 400 500 600 700 800 900 1000m

SISTEMA DI COORDINATE ETRS89 – ETRF2000 UTM FUSO 33N

COORDINATE GEOGRAFICHE ETRS89–ETRF2000 DEI VERTICI					
NO	φ= 38°08'56.003"	λ = 12°44'57.334"	SO	φ= 38°05'55.971"	λ = 12°44'57.325"
NE	φ= 38°08'55.998"	λ = 12°49'57.326"	SE	φ= 38°05'55.997"	λ = 12°49'57.358"
COORDINATE PIANE ETRS89–ETRF2000 UTM FUSO 33N DEI VERTICI					
NO	N= 4224728.360	E= 302779.045	SO	N=4219178.643	E= 302644.181
NE	N=4224554.186	E=310081.781	SE	N=4219005.472	E=309952.901
COORDINATE PIANE NEL PRECEDENTE SISTEMA GAUSS BOAGA – FUSO EST DEI VERTICI					
NO	N= 4224726	E= 2322773	SO	N= 4219176	E= 2322638
NE	N= 4224552	E= 2330076	SE	N= 4219003	E=2329947

Le coordinate Gauss–Boaga sono arrotondate al metro per compatibilità con la cartografia d'impianto
L'equidistanza fra le curve di livello e' di m 10 (per le curve di livello ausiliarie, a tratti, e' di m 5)
L'altimetria, espressa in metri, e' riferita al livello medio del mare (Mareografo di Catania)

DECLINAZIONE MAGNETICA AL 1 GENNAIO 2010, CONVERGENZA, MODULO DI DEFORMAZIONE LINEARE AL CENTRO DELLA SEZIONE

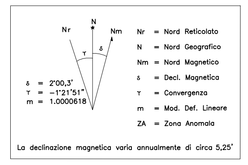

Nr = Nord Reticolato
N = Nord Geografico
Nm = Nord Magnetico
δ = Decl. Magnetica
γ = Convergenza
m = Mod. Def. Lineare
ZA = Zona Anomala

La declinazione magnetica varia annualmente di circa 5.25'

COORDINATE GEOGRAFICHE
Le coordinate dei vertici di questa carta derivano da E.D. 1950

VERTICE	LONGITUDINE E	LATITUDINE N
NO	12°45'00"	38°09'00"
NE	12°50'00"	38°09'00"
SO	12°45'00"	38°06'00"
SE	12°50'00"	38°06'00"

QUADRO D'UNIONE DEI FOGLI 1:50.000

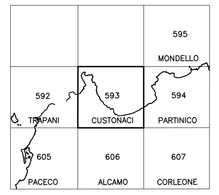

POSIZIONE DELLA SEZIONE NEL FOGLIO 1:50.000

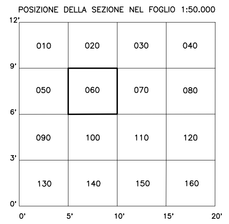

LIMITI AMMINISTRATIVI
QUADRO D'UNIONE DELLE SEZIONI

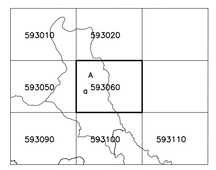

PROVINCIA: A TRAPANI
COMUNE: e SAN VITO LO CAPO

COPERTURA DI FOTOGRAFIE AEREE

STRISCIATA 3
Fotogrammi da 3725 a 3734
STRISCIATA 4
Fotogrammi da 3712 a 3724
STRISCIATA 5
Fotogrammi da 3665 a 3680

Ripresa aerea digitale: data volo Ott. 2013
CAMERA DA PRESA ZEISS DMC FOCALE:120 mm

Quota media relativa di volo 2500 mt
Pixel Terreno 0,25 mt

LEGENDA

- PUNTI TRIGONOMETRICI I.G.M.I.
- CAPOSALDI LIVELLAZIONE
- PUNTI DI RAFFITTIMENTO
- PUNTI FOTOGRAFICI D'APPOGGIO NON COSTITUENTI RETE DI INQUADRAMENTO

SITUAZIONE DELLA RETE DI INQUADRAMENTO

121
VTR010

EDIZIONE 2014

ESECUZIONE: STEREOCARTO SL Sede Madrid, Calle General Diaz Porlier 49
RPA srl Sede Perugia via del Colle 1/1a

PROGETTAZIONE: Ing. SALVATORE CIRONE
DIREZIONE LAVORI: Ing. SALVATORE CIRONE
COLLAUDATORE: Ing. PIETRO ALFREDO SCAFFIDI ABBATE

Sezione aggiornata COORDINATE ETRS89 – ETRF2000 UTM FUSO 33N da volo digitale denominato ATA 2012

POFESR 2007-2013
Cofinanziato nell'ambito della linea d'intervento 6.1.1.A.(c) del P.O. F.E.S.R. 2007–2013

VIETATA LA RIPRODUZIONE A TERMINI DI LEGGE – MATERIALE DI ESCLUSIVA PROPRIETA' DELLA REGIONE SICILIANA

593060 CALA IMPISO 1:10.000