593140 BALATA DI BAIDA 1:10.000

593140 BALATA DI BAIDA 1:10.000

REGIONE SICILIANA

ASSESSORATO REGIONALE DEL TERRITORIO E DELL'AMBIENTE
DIPARTIMENTO DELL'URBANISTICA

CARTA TECNICA REGIONALE

SEZIONE N. 593140
BALATA DI BAIDA

Scala 1 : 10000

100m 0 100 200 300 400 500 600 700 800 900 1000m

SISTEMA DI COORDINATE ETRS89 – ETRF2000 UTM FUSO 33N

COORDINATE GEOGRAFICHE ETRS89–ETRF2000 DEI VERTICI					
NO	φ= 38°02'55.972"	λ = 12°44'57.350"	SO	φ= 37°59'55.971"	λ = 12°44'57.369"
NE	φ=38°02'55.962"	λ = 12°49'57.342"	SE	φ= 37°59'55.959"	λ = 12°49'57.361"
COORDINATE PIANE ETRS89–ETRF2000 UTM FUSO 33N DEI VERTICI					
NO	N= 4213629.932	E= 302510.302	SO	N= 4208081.223	E= 302376.417
NE	N= 4213455.765	E= 309823.006	SE	N=4207907.062	E= 309694.105
COORDINATE PIANE NEL PRECEDENTE SISTEMA GAUSS BOAGA – FUSO EST DEI VERTICI					
NO	N= 4213627	E= 2322504	SO	N= 4208078	E= 2322370
NE	N= 4213453	E= 2329817	SE	N= 4207904	E= 2329688

Le coordinate Gauss–Boaga sono arrotondate al metro per compatibilità con la cartografia d'impianto
L'equidistanza fra le curve di livello e' di m 10 (per le curve di livello ausiliarie, a tratti, e' di m 5)
L'altimetria, espressa in metri, e' riferita al livello medio del mare (Mareografo di Catania)

DECLINAZIONE MAGNETICA AL 1 GENNAIO 2010, CONVERGENZA, MODULO DI DEFORMAZIONE LINEARE AL CENTRO DELLA SEZIONE

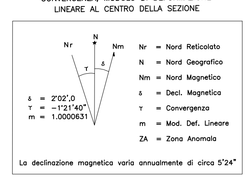

Nr = Nord Reticolato
N = Nord Geografico
Nm = Nord Magnetico
δ = Decl. Magnetica
γ = Convergenza
m = Mod. Def. Lineare
ZA = Zona Anomala

La declinazione magnetica varia annualmente di circa 5'24"

COORDINATE GEOGRAFICHE
Le coordinate dei vertici di questa carta derivano da E.D. 1950

VERTICE	LONGITUDINE E	LATITUDINE N
NO	12°45'00"	38°03'00"
NE	12°50'00"	38°03'00"
SO	12°45'00"	38°00'00"
SE	12°50'00"	38°00'00"

QUADRO D'UNIONE DEI FOGLI 1:50.000

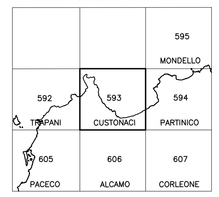

POSITIONE DELLA SEZIONE NEL FOGLIO 1:50.000

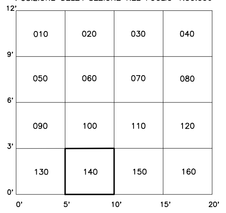

LIMITI AMMINISTRATIVI
QUADRO D'UNIONE DELLE SEZIONI

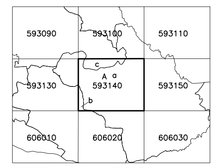

PROVINCIA:
A TRAPANI

COMUNE:
a CASTELLAMMARE DEL GOLFO
b BUSETO PALIZZOLO
c CUSTONACI

COPERTURA DI FOTOGRAFIE AEREE

STRISCIATA 8
Fotogrammi da 2423 a 2440

STRISCIATA 9
Fotogrammi da 2253 a 2270

STRISCIATA 10
Fotogrammi da 2141 a 2160

Ripresa aerea digitale: data volo Ott.2013
CAMERA DA PRESA :ZEISS DMC FOCALE:120 mm

Quota media relativa di volo 2500 mt
Pixel Terreno 0,25 mt

LEGENDA

PUNTI TRIGONOMETRICI I.G.M.I.
CAPOSALDI LIVELLAZIONE
PUNTI DI RAFFITTIMENTO
PUNTI FOTOGRAFICI D'APPOGGIO NON COSTITUENTI RETE DI INQUADRAMENTO

SITUAZIONE DELLA RETE DI INQUADRAMENTO

EDIZIONE 2014

ESECUZIONE: STEREOCARTO SL Sede Madrid, Calle General Diaz Porlier 49
RPA srl Sede Perugia via del Colle 1/1a

PROGETTAZIONE: Ing. SALVATORE CIRONE
DIREZIONE LAVORI: Ing. SALVATORE CIRONE
COLLAUDATORE: Ing. PIETRO ALFREDO SCAFFIDI ABBATE

Sezione aggiornata COORDINATE ETRS89 – ETRF2000 UTM FUSO 33N da volo digitale denominato ATA 2012

PO FESR Sicilia 2007/2013
Cofinanziato nell'ambito della linea d'intervento 6.1.1.A(c) del P.O. F.E.S.R. 2007-2013

VIETATA LA RIPRODUZIONE A TERMINI DI LEGGE – MATERIALE DI ESCLUSIVA PROPRIETA' DELLA REGIONE SICILIANA