599110 SINAGRA 1:10000

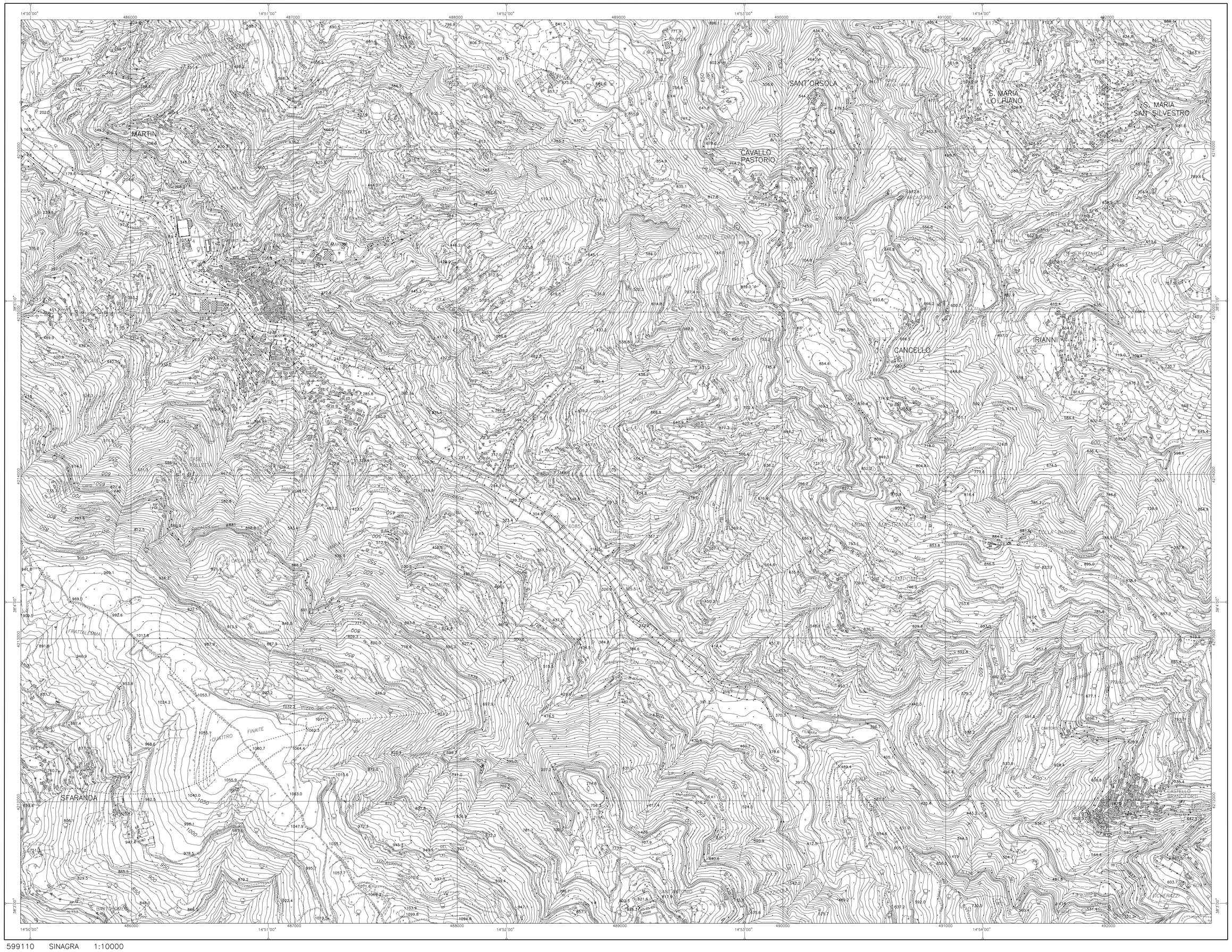

599110 SINAGRA 1:10000

REGIONE SICILIANA

ASSESSORATO REGIONALE DEL TERRITORIO E DELL'AMBIENTE
DIPARTIMENTO DELL'URBANISTICA

CARTA TECNICA REGIONALE

SEZIONE N. 599110
SINAGRA

Scala 1 : 10000

100m 0 100 200 300 400 500 600 700 800 900 1000m

SISTEMA DI COORDINATE ETRS89 – ETRF2000 UTM FUSO 33N

COORDINATE GEOGRAFICHE ETRS89–ETRF2000 DEI VERTICI					
NO	φ= 38°05'56.029"	λ = 14°49'57.616"	SO	φ= 38°02'56.026"	λ = 14°49'57.616"
NE	φ=38°05'56.024"	λ = 14°54'57.618"	SE	φ= 38°02'56.020"	λ = 14°54'57.619"
COORDINATE PIANE ETRS89–ETRF2000 UTM FUSO 33N DEI VERTICI					
NO	N= 4216801.155	E= 485328.706	SO	N= 4211253.371	E= 485318.729
NE	N=4216791.102	E=492635.380	SE	N=4211243.320	E=492630.392
COORDINATE PIANE NEL PRECEDENTE SISTEMA GAUSS BOAGA – FUSO EST DEI VERTICI					
NO	N= 4216801	E= 2505329	SO	N= 4211253	E= 2505319
NE	N= 4216791	E= 2512636	SE	N= 4211243	E=2512631

Le coordinate Gauss–Boaga sono arrotondate al metro per compatibilità con la cartografia d'impianto
L'equidistanza fra le curve di livello è di m 10 (per le curve di livello ausiliarie, a tratti, è di m 5)
L'altimetria, espressa in metri, è riferita al livello medio del mare (Mareografo di Catania)

DECLINAZIONE MAGNETICA AL 1 GENNAIO 2010, CONVERGENZA, MODULO DI DEFORMAZIONE LINEARE AL CENTRO DELLA SEZIONE

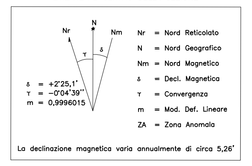

Nr = Nord Reticolato
N = Nord Geografico
Nm = Nord Magnetico
δ = Decl. Magnetica
γ = Convergenza
m = Mod. Def. Lineare
ZA = Zona Anomala

La declinazione magnetica varia annualmente di circa 5,26'

COORDINATE GEOGRAFICHE
Le coordinate dei vertici di questa carta derivano da E.D. 1950

VERTICE	LONGITUDINE E	LATITUDINE N
NO	14°50'00"	38°06'00"
NE	14°55'00"	38°06'00"
SO	14°50'00"	38°03'00"
SE	14°55'00"	38°03'00"

QUADRO D'UNIONE DEI FOGLI 1:50.000

		587 MILAZZO
598 SANT'AGATA DI MILITELLO	599 PATTI	600 BARCELLONA POZZO DI GOTTO
611 MISTRETTA	612 RANDAZZO	613 TAORMINA

POSITIONE DELLA SEZIONE NEL FOGLIO 1:50.000

010	020	030	040
050	060	070	080
090	100	110	120
130	140	150	160

12' 9' 6' 3' 0' 0' 5' 10' 15' 20'

LIMITI AMMINISTRATIVI
QUADRO D'UNIONE DELLE SEZIONI

599060	599070	599080
599100	599110	599120
599140	599150	599160

PROVINCIA:
A MESSINA

COMUNE:
a FICARRA
b SINAGRA
c S.ANGELO DI BROLO
d CASTELL'UMBERTO
e TORTORICI
f UCRIA
g RACCUJA

COPERTURA DI FOTOGRAFIE AEREE

STRISCIATA 129
Fotogrammi da 4028 a 4045
STRISCIATA 130
Fotogrammi da 3049 a 3067
STRISCIATA 131
Fotogrammi da 3161 a 3179
STRISCIATA 132
Fotogrammi da 2850 a 2869

Ripresa aerea digitale: data volo Sett.2012
CAMERA DA PRESA :ZEISS DMC FOCALE:120 mm

Quota media relativa di volo 2500 mt
Pixel Terreno 0.25 mt

LEGENDA

- PUNTI TRIGONOMETRICI I.G.M.I.
- CAPOSALDI LIVELLAZIONE
- PUNTI DI RAFFITTIMENTO
- PUNTI FOTOGRAFICI D'APPOGGIO NON COSTITUENTI RETE DI INQUADRAMENTO

SITUAZIONE DELLA RETE DI INQUADRAMENTO

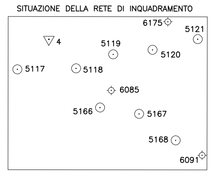

EDIZIONE 2014

ESECUZIONE: STEREOCARTO SL Sede Madrid, Calle General Diaz Porlier 49
RPA srl Sede Perugia via del Colle 1/1a

PROGETTAZIONE: Ing. SALVATORE CIRONE
DIREZIONE LAVORI: Ing. SALVATORE CIRONE
COLLAUDATORE: Ing. PIETRO ALFREDO SCAFFIDI ABBATE

Sezione aggiornata COORDINATE ETRS89 – ETRF2000 UTM FUSO 33N da volo digitale denominato ATA 2012

PO FESR Sicilia 2007/2013
Cofinanziato nell'ambito della linea d'intervento 6.1.1.A(c) del P.O. F.E.S.R. 2007–2013

VIETATA LA RIPRODUZIONE A TERMINI DI LEGGE – MATERIALE DI ESCLUSIVA PROPRIETA' DELLA REGIONE SICILIANA