600090 BASICO' 1:10000

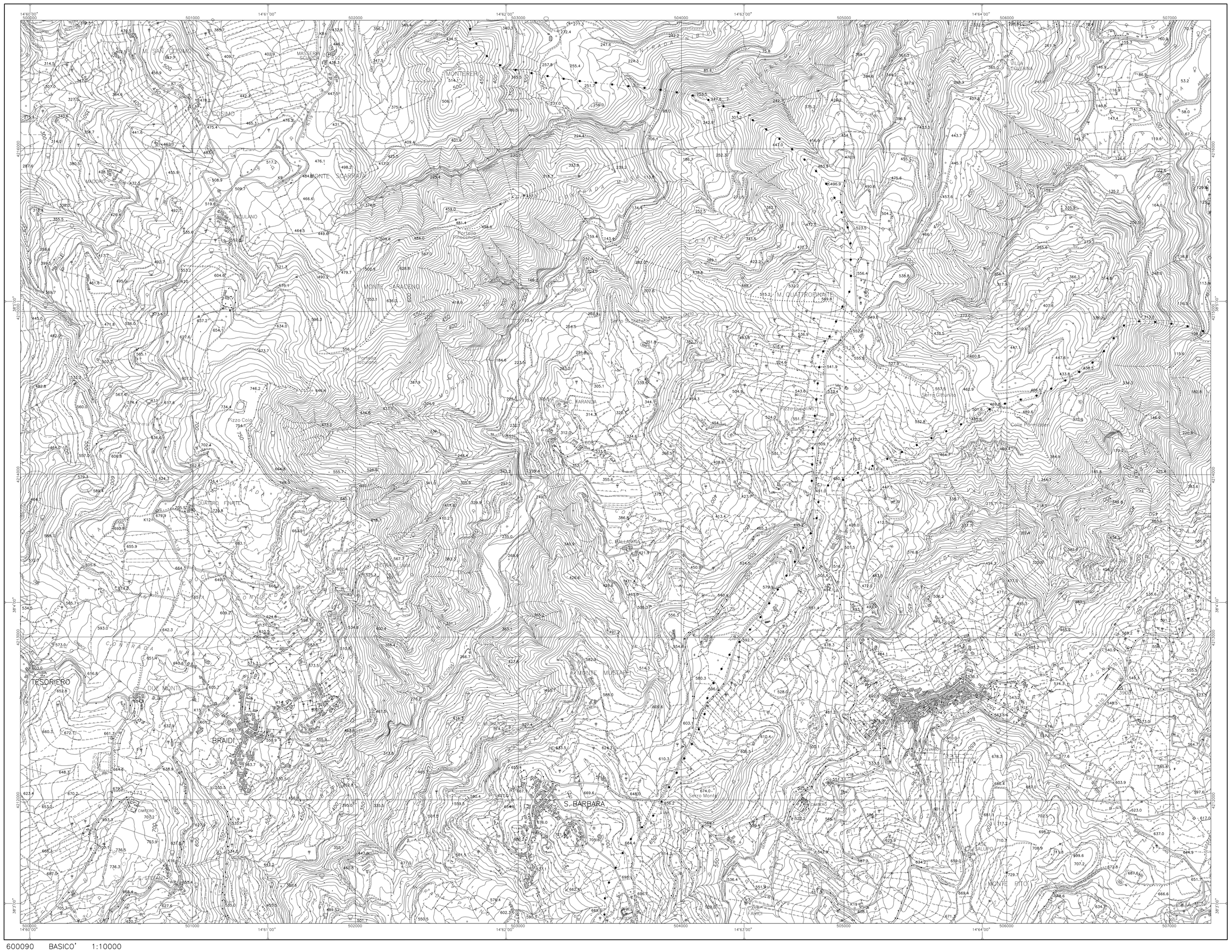

600090 BASICO' 1:10000

REGIONE SICILIANA

ASSESSORATO REGIONALE DEL TERRITORIO E DELL'AMBIENTE
DIPARTIMENTO DELL'URBANISTICA

CARTA TECNICA REGIONALE

SEZIONE N. 600090
BASICO'

Scala 1 : 10000

100m 0 100 200 300 400 500 600 700 800 900 1000m

SISTEMA DI COORDINATE ETRS89 – ETRF2000 UTM FUSO 33N

COORDINATE GEOGRAFICHE ETRS89–ETRF2000 DEI VERTICI				
NO	φ= 38°05'56.034"	λ = 14°59'57.622"	SO	φ= 38°02'56.031"	λ = 14°59'57.624"
NE	φ=38°05'56.027"	λ = 15°04'57.669"	SE	φ= 38°02'56.024"	λ = 15°04'57.630"
COORDINATE PIANE ETRS89–ETRF2000 UTM FUSO 33N DEI VERTICI					
NO	N= 4216788.093	E= 499942.090	SO	N= 4211240.312	E= 499942.093
NE	N= 4216791.111	E= 507249.829	SE	N= 4211243.332	E= 507253.826
COORDINATE PIANE NEL PRECEDENTE SISTEMA GAUSS BOAGA – FUSO EST DEI VERTICI					
NO	N= 4216788	E= 2519943	SO	N= 4211240	E= 2519943
NE	N= 4216791	E= 2527251	SE	N= 4211243	E= 2527255

Le coordinate Gauss–Boaga sono arrotondate al metro per compatibilità con la cartografia d'impianto
L'equidistanza fra le curve di livello e' di m 10 (per le curve di livello ausiliarie, a tratti, e' di m 5)
L'altimetria, espressa in metri, e' riferita al livello medio del mare (Mareografo di Catania)

DECLINAZIONE MAGNETICA AL 1 GENNAIO 2010, CONVERGENZA, MODULO DI DEFORMAZIONE LINEARE AL CENTRO DELLA SEZIONE

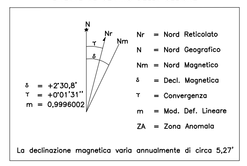

Nr = Nord Reticolato
N = Nord Geografico
Nm = Nord Magnetico
d = Decl. Magnetica
T = Convergenza
m = Mod. Def. Lineare
ZA = Zona Anomala

d = +2°30,8'
T = +0°01'31"
m = 0,9996002

La declinazione magnetica varia annualmente di circa 5,23'

COORDINATE GEOGRAFICHE
Le coordinate dei vertici di questa carta derivano da E.D. 1950

VERTICE	LONGITUDINE E	LATITUDINE N
NO	15°00'00"	38°06'00"
NE	15°05'00"	38°06'00"
SO	15°00'00"	38°03'00"
SE	15°05'00"	38°03'00"

QUADRO D'UNIONE DEI FOGLI 1:50.000

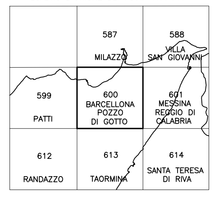

POSIZIONE DELLA SEZIONE NEL FOGLIO 1:50.000

LIMITI AMMINISTRATIVI
QUADRO D'UNIONE DELLE SEZIONI

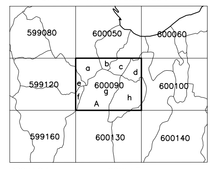

PROVINCIA:
A MESSINA

COMUNE:
a PATTI
b OLIVERI
c FALCONE
d TRIPI
e LIBRIZZI
f SAN PIERO PATTI
g MONTALBANO ELICONA
BASICO'

COPERTURA DI FOTOGRAFIE AEREE

STRISCIATA 129
Fotogrammi da 4005 a 4020
STRISCIATA 130
Fotogrammi da 3024 a 3039
STRISCIATA 131
Fotogrammi da 3189 a 3207
STRISCIATA 132
Fotogrammi da 2880 a 2896

Ripresa aerea digitale: data volo Sett.2013
CAMERA DA PRESA :ZEISS DMC FOCALE:120 mm

Quota media relativa di volo 2500 mt
Pixel Terreno 0,25 mt

LEGENDA

PUNTI TRIGONOMETRICI I.G.M.I.
CAPOSALDI LIVELLAZIONE
PUNTI DI RAFFITTIMENTO
PUNTI FOTOGRAFICI D'APPOGGIO NON COSTITUENTI RETE DI INQUADRAMENTO

SITUAZIONE DELLA RETE DI INQUADRAMENTO

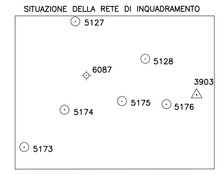

EDIZIONE 2014

ESECUZIONE: STEREOCARTO SL Sede Madrid, Calle General Diaz Porlier 49
RPA srl Sede Perugia via del Colle 1/1a

PROGETTAZIONE: Ing. SALVATORE CIRONE
DIREZIONE LAVORI: Ing. SALVATORE CIRONE
COLLAUDATORE: Ing. PIETRO ALFREDO SCAFFIDI ABBATE

PO FESR Sicilia 2007/2013

Sezione aggiornata COORDINATE ETRS89 – ETRF2000 UTM FUSO 33N da volo digitale denominato ATA 2012

Cofinanziato nell'ambito della linea d'intervento 6.1.1.A(c) del P.O. F.E.S.R. 2007–2013

VIETATA LA RIPRODUZIONE A TERMINI DI LEGGE – MATERIALE DI ESCLUSIVA PROPRIETA' DELLA REGIONE SICILIANA