605060 BIRGI NOVO 1:10.000

605060 BIRGI NOVO 1:10.000

REGIONE SICILIANA

ASSESSORATO REGIONALE DEL TERRITORIO E DELL'AMBIENTE
DIPARTIMENTO DELL'URBANISTICA

CARTA TECNICA REGIONALE

SEZIONE N. 605060
BIRGI NOVO

Scala 1 : 10000

100m 0 100 200 300 400 500 600 700 800 900 1000m

SISTEMA DI COORDINATE ETRS89 – ETRF2000 UTM FUSO 33N

COORDINATE GEOGRAFICHE ETRS89–ETRF2000 DEI VERTICI				
NO	φ= 37°56'55.976"	λ = 12°24'57.325"	SO	φ= 37°53'55.984"	λ = 12°24'57.327"
NE	φ=37°56'55.969"	λ = 12°29'57.345"	SE	φ= 37°53'55.974"	λ = 12°29'57.348"
COORDINATE PIANE ETRS89–ETRF2000 UTM FUSO 33N DEI VERTICI					
NO	N= 4203293.271	E= 272948.664	SO	N=4197744.576	E= 272794.809
NE	N= 4203093.072	E= 280272.453	SE	N=4197544.369	E= 280123.578
COORDINATE PIANE NEL PRECEDENTE SISTEMA GAUSS BOAGA – FUSO EST DEI VERTICI					
NO	N= 4203289	E= 2292941	SO	N= 4197740	E= 2292787
NE	N= 4203089	E= 2300265	SE	N= 4197540	E= 2300116

Le coordinate Gauss–Boaga sono arrotondate al metro per compatibilità con la cartografia d'impianto
L'equidistanza fra le curve di livello e' di m 10 (per le curve di livello ausiliarie, a tratti, e' di m 5)
L'altimetria, espressa in metri, e' riferita al livello medio del mare (Mareografo di Catania)

DECLINAZIONE MAGNETICA AL 1 GENNAIO 2010, CONVERGENZA, MODULO DI DEFORMAZIONE LINEARE AL CENTRO DELLA SEZIONE

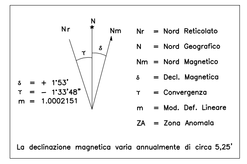

δ = + 1°53'
τ = – 1°33'48"
m = 1.0002151

Nr = Nord Reticolato
N = Nord Geografico
Nm = Nord Magnetico
δ = Decl. Magnetica
τ = Convergenza
m = Mod. Def. Lineare
ZA = Zona Anomala

La declinazione magnetica varia annualmente di circa 5.25'

COORDINATE GEOGRAFICHE
Le coordinate dei vertici di questa carta derivano da E.D. 1950

VERTICE	LONGITUDINE E	LATITUDINE N
NO	12°25'00"	37°57'00"
NE	12°30'00"	37°57'00"
SO	12°25'00"	37°54'00"
SE	12°30'00"	37°54'00"

QUADRO D'UNIONE DEI FOGLI 1:50.000

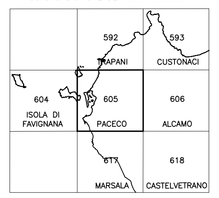

POSIZIONE DELLA SEZIONE NEL FOGLIO 1:50.000

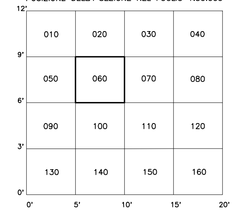

LIMITI AMMINISTRATIVI
QUADRO D'UNIONE DELLE SEZIONI

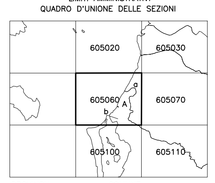

PROVINCIA:
A TRAPANI

COMUNE:
a TRAPANI
b MARSALA

COPERTURA DI FOTOGRAFIE AEREE

STRISCIATA 13
Fotogrammi da 3034 a 3041
STRISCIATA 14
Fotogrammi da 2731 a 2740
STRISCIATA 15
Fotogrammi da 2773 a 2781

Ripresa aerea digitale: data volo Ott.2013
CAMERA DA PRESA :ZEISS DMC FOCALE:120 mm

Quota media relativa di volo 2500 mt
Pixel Terreno 0.25 mt

SITUAZIONE DELLA RETE DI INQUADRAMENTO

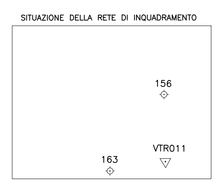

LEGENDA

- PUNTI TRIGONOMETRICI I.G.M.I.
- CAPOSALDI LIVELLAZIONE
- PUNTI DI RAFFITTIMENTO
- PUNTI FOTOGRAFICI D'APPOGGIO NON COSTITUENTI RETE DI INQUADRAMENTO

EDIZIONE 2014

ESECUZIONE: STEREOCARTO SL Sede Madrid, Calle General Diaz Porlier 49
RPA srl Sede Perugia via del Colle 1/1a

PROGETTAZIONE: Ing. SALVATORE CIRONE
DIREZIONE LAVORI: Ing. SALVATORE CIRONE
COLLAUDATORE: Ing. PIETRO ALFREDO SCAFFIDI ABBATE

Sezione aggiornata COORDINATE ETRS89 – ETRF2000 UTM FUSO 33N da volo digitale denominato ATA 2012

PO FESR Sicilia 2007/2013

Cofinanziato nell'ambito della linea d'intervento 6.1.1.A.(c) del P.O. F.E.S.R. 2007–2013

VIETATA LA RIPRODUZIONE A TERMINI DI LEGGE – MATERIALE DI ESCLUSIVA PROPRIETA' DELLA REGIONE SICILIANA