608040 TRABIA 1:10.000

608040 TRABIA 1:10.000

REGIONE SICILIANA

ASSESSORATO REGIONALE DEL TERRITORIO E DELL'AMBIENTE
DIPARTIMENTO DELL'URBANISTICA

CARTA TECNICA REGIONALE

SEZIONE N. 608040
TRABIA

Scala 1 : 10000

100m 0 100 200 300 400 500 600 700 800 900 1000m

SISTEMA DI COORDINATE ETRS89 – ETRF2000 UTM FUSO 33N

COORDINATE GEOGRAFICHE ETRS89–ETRF2000 DEI VERTICI					
NO	φ= 37°59'55.982"	λ = 13°34'57.468"	SO	φ= 37°56'55.956"	λ = 13°34'57.487"
NE	φ= 37°59'55.982"	λ = 13°39'57.492"	SE	φ= 37°56'55.987"	λ = 13°39'57.471"
COORDINATE PIANE ETRS89–ETRF2000 UTM FUSO 33N DEI VERTICI					
NO	N= 4206638.926	E= 375553.700	SO	N= 4201090.144	E= 375469.704
NE	N= 4206530.757	E= 382871.374	SE	N= 4200982.967	E= 382791.363
COORDINATE PIANE NEL PRECEDENTE SISTEMA GAUSS BOAGA – FUSO EST DEI VERTICI					
NO	N= 4206637	E= 2395550	SO	N= 4201088	E= 2395466
NE	N= 4206529	E= 2402868	SE	N= 4200981	E= 2402788

Le coordinate Gauss-Boaga sono arrotondate al metro per compatibilità con la cartografia d'impianto
L'equidistanza fra le curve di livello e' di m 10 (per le curve di livello ausiliarie, a tratti, e' di m 5)
L'altimetria, espressa in metri, e' riferita al livello medio del mare (Mareografo di Catania)

DECLINAZIONE MAGNETICA AL 1 GENNAIO 2010, CONVERGENZA, MODULO DI DEFORMAZIONE LINEARE AL CENTRO DELLA SEZIONE

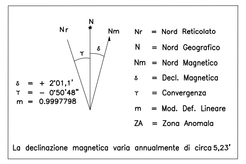

La declinazione magnetica varia annualmente di circa 5,23'

COORDINATE GEOGRAFICHE
Le coordinate dei vertici di questa carta derivano da E.D. 1950

VERTICE	LONGITUDINE E	LATITUDINE N
NO	13°35'00"	38°00'00"
NE	13°40'00"	38°00'00"
SO	13°35'00"	37°57'00"
SE	13°40'00"	37°57'00"

QUADRO D'UNIONE DEI FOGLI 1:50.000



POSIZIONE DELLA SEZIONE NEL FOGLIO 1:50.000

LIMITI AMMINISTRATIVI
QUADRO D'UNIONE DELLE SEZIONI

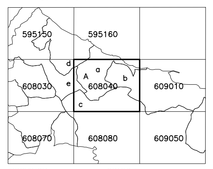

PROVINCIA:
A PALERMO

COMUNE:
a TRABIA
b TERMINI IMERESE
c CACCAMO
d ALTAVILLA MILICIA
e CASTELDACCIA

COPERTURA DI FOTOGRAFIE AEREE

STRISCIATA 53
Fotogrammi da 883 a 895
STRISCIATA 54
Fotogrammi da 782 a 795
STRISCIATA 55
Fotogrammi da 1098 a 1112
STRISCIATA 56
Fotogrammi da 1213 a 1228

Ripresa aerea digitale: data volo Sett.2013
CAMERA DA PRESA :ZESS DMC FOCALE:120 mm

Quota media relativa di volo 2500 mt
Pixel Terreno 0,25 mt

LEGENDA

- PUNTI TRIGONOMETRICI I.G.M.I.
- CAPOSALDI LIVELLAZIONE
- PUNTI DI RAFFITTIMENTO
- PUNTI FOTOGRAFICI D'APPOGGIO NON COSTITUENTI RETE DI INQUADRAMENTO

SITUAZIONE DELLA RETE DI INQUADRAMENTO

34

EDIZIONE 2014

ESECUZIONE: STEREOCARTO SL Sede Madrid, Calle General Diaz Porlier 49
RPA srl Sede Perugia via del Colle 1/1a

PROGETTAZIONE: Ing. SALVATORE CIRONE
DIRECTIONE LAVORI: Ing. SALVATORE CIRONE
COLLAUDATORE: Ing. PIETRO ALFREDO SCAFFIDI ABBATE

Sezione aggiornata COORDINATE ETRS89 – ETRF2000 UTM FUSO 33N da volo digitale denominato ATA 2012

PO FESR Sicilia 2007/2013
Cofinanziato nell'ambito della linea d'intervento 6.1.1.A(c) del P.O. F.E.S.R. 2007–2013

VIETATA LA RIPRODUZIONE A TERMINI DI LEGGE – MATERIALE DI ESCLUSIVA PROPRIETA' DELLA REGIONE SICILIANA