618070 PARTANNA 1:10000

618070 PARTANNA 1:10000

REGIONE SICILIANA

ASSESSORATO REGIONALE DEL TERRITORIO E DELL'AMBIENTE
DIPARTIMENTO DELL'URBANISTICA
CARTA TECNICA REGIONALE

SEZIONE N. 618070
PARTANNA

Scala 1 : 10000

100m 0 100 200 300 400 500 600 700 800 900 1000m

SISTEMA DI COORDINATE ETRS89 – ETRF2000 UTM FUSO 33N

COORDINATE GEOGRAFICHE ETRS89–ETRF2000 DEI VERTICI					
NO	φ=37°44'55.955"	λ=12°49'57.434"	SO	φ=37°41'55.943"	λ=12°49'57.411"
NE	φ=37°44'55.945"	λ=12°54'57.437"	SE	φ=37°41'55.964"	λ=12°54'57.415"
COORDINATE PIANE ETRS89–ETRF2000 UTM FUSO 33N DEI VERTICI					
NO	N=4180164.546	E=309051.289	SO	N=4174615.855	E=308922.246
NE	N=4179997.385	E=316393.969	SE	N=4174449.704	E=316269.903
COORDINATE PIANE NEL PRECEDENTE SISTEMA GAUSS BOAGA – FUSO EST DEI VERTICI					
NO	N=4180160	E=2329045	SO	N=4174611	E=2328916
NE	N=4179993	E=2336388	SE	N=4174445	E=2336264

Le coordinate Gauss–Boaga sono arrotondate al metro per compatibilità con la cartografia d'impianto
L'equidistanza fra le curve di livello e' di m 10 (per le curve di livello ausiliarie, a tratti, e' di m 5)
L'altimetria, espressa in metri, e' riferita al livello medio del mare (Mareografo di Catania)

DECLINAZIONE MAGNETICA AL 1 GENNAIO 2010, CONVERGENZA, MODULO DI DEFORMAZIONE LINEARE AL CENTRO DELLA SEZIONE

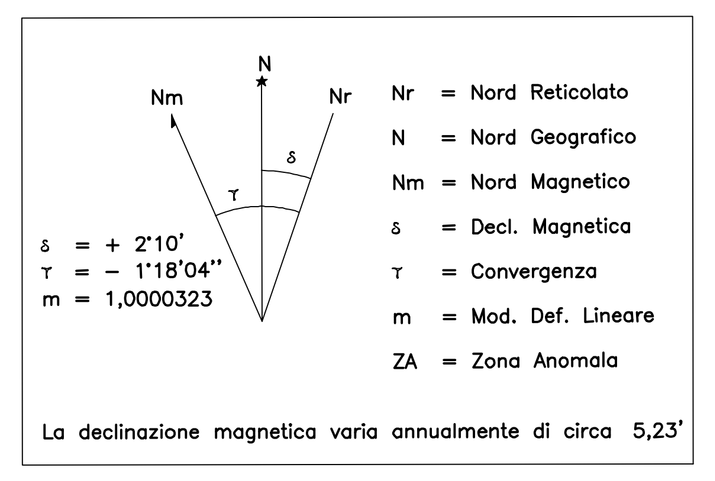

COORDINATE GEOGRAFICHE
Le coordinate dei vertici di questa carta derivano da E.D. 1950

VERTICE	LONGITUDINE E	LATITUDINE N
NO	12° 50' 00"	37° 45' 00"
NE	12° 55' 00"	37° 45' 00"
SO	12° 50' 00"	37° 42' 00"
SE	12° 55' 00"	37° 42' 00"

QUADRO D'UNIONE DEI FOGLI 1:50.000

605 PACECO	606 ALCAMO	607 CORLEONE
617 MARSALA	618 CASTELVETRANO	619 S. MARGHERITA DI BELICE
626 TORRETTA GRANITOLA PANTELLERIA	627 SELINUNTE	628 SCIACCA

POSIZIONE DELLA SEZIONE NEL FOGLIO 1:50.000

	0'–5'	5'–10'	10'–15'	15'–20'
12'–9'	010	020	030	040
9'–6'	050	060	070	080
6'–3'	090	100	110	120
3'–0'	130	140	150	160

LIMITI AMMINISTRATIVI
QUADRO D'UNIONE DELLE SEZIONI

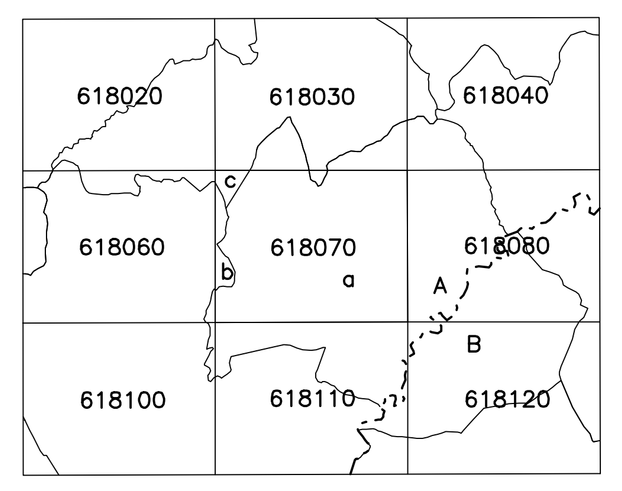

PROVINCIA:
A TRAPANI
B AGRIGENTO

COMUNE:
a PARTANNA
b CASTELVETRANO
c SANTA NINFA

COPERTURA DI FOTOGRAFIE AEREE

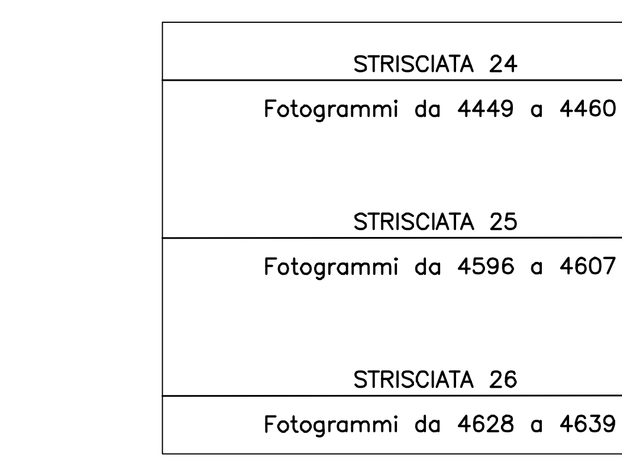

Ripresa aerea digitale: data volo Ott.2013
CAMERA DA PRESA :ZEISS DMC FOCALE:120 mm

Quota media relativa di volo 2500 mt
Pixel Terreno 0.25 mt

SITUAZIONE DELLA RETE DI INQUADRAMENTO

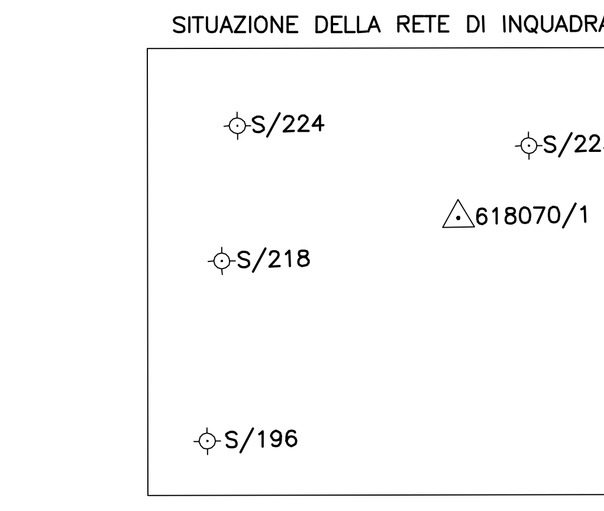

LEGENDA
- PUNTI TRIGONOMETRICI I.G.M.I.
- CAPOSALDI LIVELLAZIONE
- PUNTI DI RAFFITTIMENTO
- PUNTI FOTOGRAFICI D'APPOGGIO NON COSTITUENTI RETE DI INQUADRAMENTO

EDIZIONE 2014

ESECUZIONE: STEREOCARTO SL Sede Madrid, Calle General Diaz Porlier 49
RPA srl Sede Perugia via del Colle 1/1a

PROGETTAZIONE: Ing. SALVATORE CIRONE
DIREZIONE LAVORI: Ing. SALVATORE CIRONE
COLLAUDATORE: Ing. PIETRO ALFREDO SCAFFIDI ABBATE

Sezione aggiornata COORDINATE ETRS89 – ETRF2000 UTM FUSO 33N da volo digitale denominato ATA 2012

Coofinanziato nell'ambito della linea d'intervento 6.1.1.A.(c) del P.O. F.E.S.R. 2007–2013

VIETATA LA RIPRODUZIONE A TERMINI DI LEGGE – MATERIALE DI ESCLUSIVA PROPRIETA' DELLA REGIONE SICILIANA