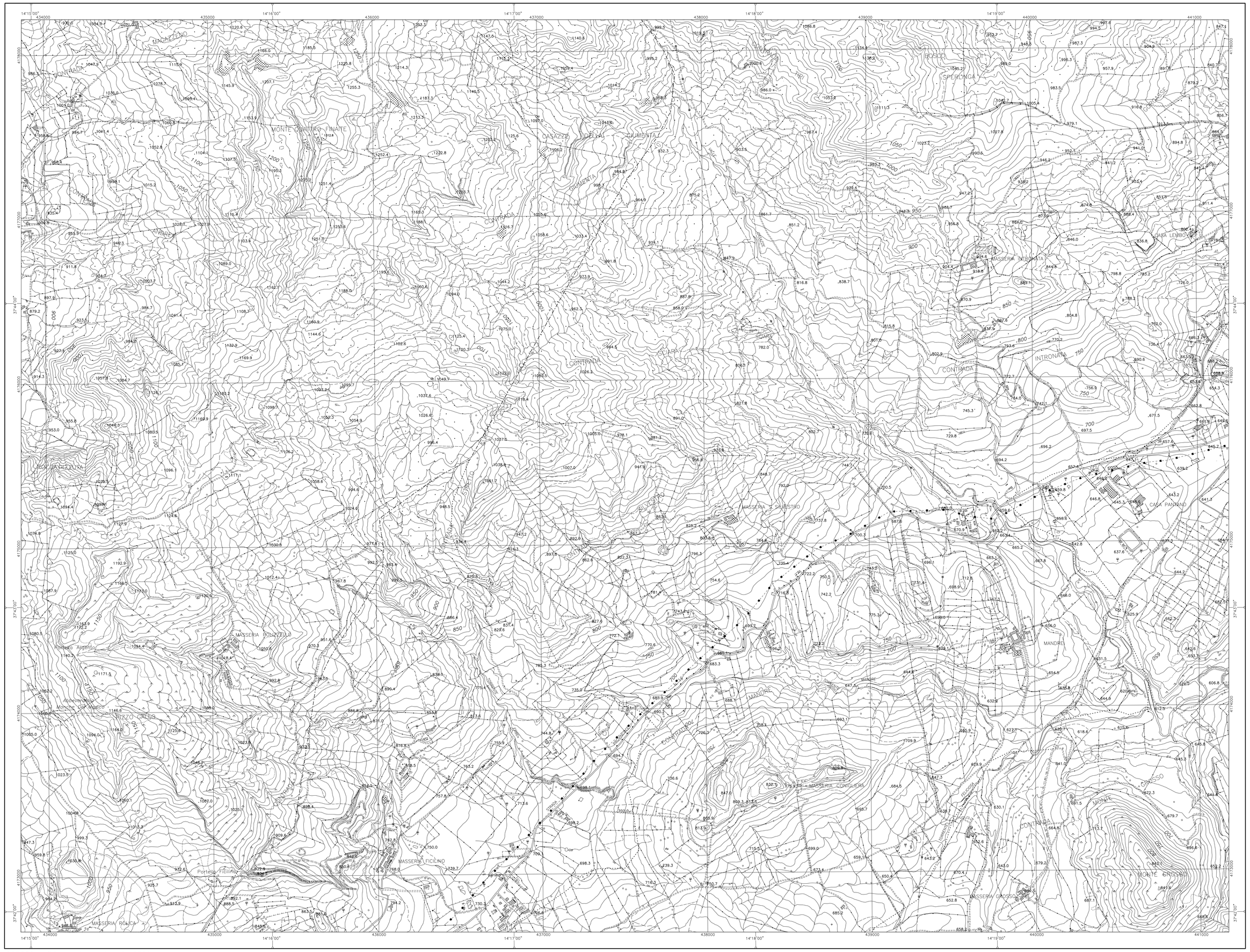

REGIONE SICILIANA

ASSESSORATO REGIONALE DEL TERRITORIO E DELL'AMBIENTE
DIPARTIMENTO DELL'URBANISTICA

CARTA TECNICA REGIONALE

SEZIONE N. 622080
ROCCA PIZZUTA

Scala 1 : 10000

100m 0 100 200 300 400 500 600 700 800 900 1000m

SISTEMA DI COORDINATE ETRS89 – ETRF2000 UTM FUSO 33N

COORDINATE GEOGRAFICHE ETRS89–ETRF2000 DEI VERTICI					
NO	φ= 37°44'55.983"	λ = 14°14'57.558"	SO	φ= 37°41'55.972"	λ = 14°14'57.534"
NE	φ= 37°44'55.966"	λ = 14°19'57.568"	SE	φ= 37°41'55.954"	λ = 14°19'57.547"
COORDINATE PIANE ETRS89–ETRF2000 UTM FUSO 33N DEI VERTICI					
NO	N= 4178219.029	E= 433867.860	SO	N= 4172671.215	E= 433822.805
NE	N= 4178162.884	E= 441209.564	SE	N= 4172615.079	E= 441169.527
COORDINATE PIANE NEL PRECEDENTE SISTEMA GAUSS BOAGA – FUSO EST DEI VERTICI					
NO	N= 4178217	E= 2453867	SO	N= 4172669	E= 2453822
NE	N= 4178161	E= 2461209	SE	N= 4172613	E= 2461169

Le coordinate Gauss–Boaga sono arrotondate al metro per compatibilità con la cartografia d'impianto
L'equidistanza fra le curve di livello e' di m 10 (per le curve di livello ausiliarie, a tratti, e' di m 5)
L'altimetria, espressa in metri, e' riferita al livello medio del mare (Mareografo di Catania)

DECLINAZIONE MAGNETICA AL 1 GENNAIO 2010, CONVERGENZA, MODULO DI DEFORMAZIONE LINEARE AL CENTRO DELLA SEZIONE

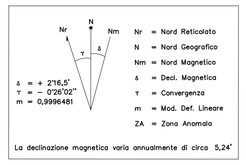

Nr = Nord Reticolato
N = Nord Geografico
Nm = Nord Magnetico
δ = Decl. Magnetica
γ = Convergenza
m = Mod. Def. Lineare
ZA = Zona Anomala

La declinazione magnetica varia annualmente di circa 5,24'

COORDINATE GEOGRAFICHE
Le coordinate dei vertici di questa carta derivano da E.D. 1950

VERTICE	LONGITUDINE E	LATITUDINE N
NO	14°15'00"	37°45'00"
NE	14°20'00"	37°45'00"
SO	14°15'00"	37°42'00"
SE	14°20'00"	37°42'00"

QUADRO D'UNIONE DEI FOGLI 1:50.000

609 TERMINI IMERESE	610 CASTELBUONO	611 MISTRETTA
621 ALIA	622 GANGI	623 NICOSIA
630 SAN CATALDO	631 ENNA CALTANISSETTA	632 VALGUARNERA CAROPEPE

POSIZIONE DELLA SEZIONE NEL FOGLIO 1:50.000

010	020	030	040
050	060	070	080
090	100	110	120
130	140	150	160

12' 9' 6' 3' 0' 0' 5' 10' 15' 20'

LIMITI AMMINISTRATIVI
QUADRO D'UNIONE DELLE SEZIONI

622030	622040	623010
622070	622080 (A, B, a, b)	623050
622110	622120	623090

PROVINCIA:
A PALERMO
B ENNA

COMUNE:
a Gangi
a Sperlinga
b Nicosia

COPERTURA DI FOTOGRAFIE AEREE

STRISCIATA 76
Fotogrammi da 2797 a 2812
STRISCIATA 77
Fotogrammi da 2476 a 2489
STRISCIATA 78
Fotogrammi da 2781 a 2794

Ripresa aerea digitale: data volo Ott.2012
CAMERA DA PRESA :ZEISS DMC FOCALE:120 mm

Quota media relativa di volo 2500 mt
Pixel Terreno 0.25 mt

LEGENDA

- PUNTI TRIGONOMETRICI I.G.M.I.
- CAPOSALDI LIVELLAZIONE
- PUNTI DI RAFFITTIMENTO
- PUNTI FOTOGRAFICI D'APPOGGIO NON COSTITUENTI RETE DI INQUADRAMENTO

SITUAZIONE DELLA RETE DI INQUADRAMENTO



EDIZIONE 2014

ESECUZIONE: STEREOCARTO SL Sede Madrid, Calle General Diaz Porlier 49
RPA srl Sede Perugia via del Colle 1/1a

PROGETTAZIONE: Ing. SALVATORE CIRONE
DIREZIONE LAVORI: Ing. SALVATORE CIRONE
COLLAUDATORE: Ing. PIETRO ALFREDO SCAFFIDI ABBATE

PO FESR Sicilia 2007/2013
Sezione aggiornata COORDINATE ETRS89 – ETRF2000 UTM FUSO 33N da volo digitale denominato ATA 2012
Cofinanziato nell'ambito della linea d'intervento 6.1.1.A.(c) del P.O. F.E.S.R. 2007–2013

VIETATA LA RIPRODUZIONE A TERMINI DI LEGGE – MATERIALE DI ESCLUSIVA PROPRIETA' DELLA REGIONE SICILIANA