628150 SECCA GRANDE 1:10000

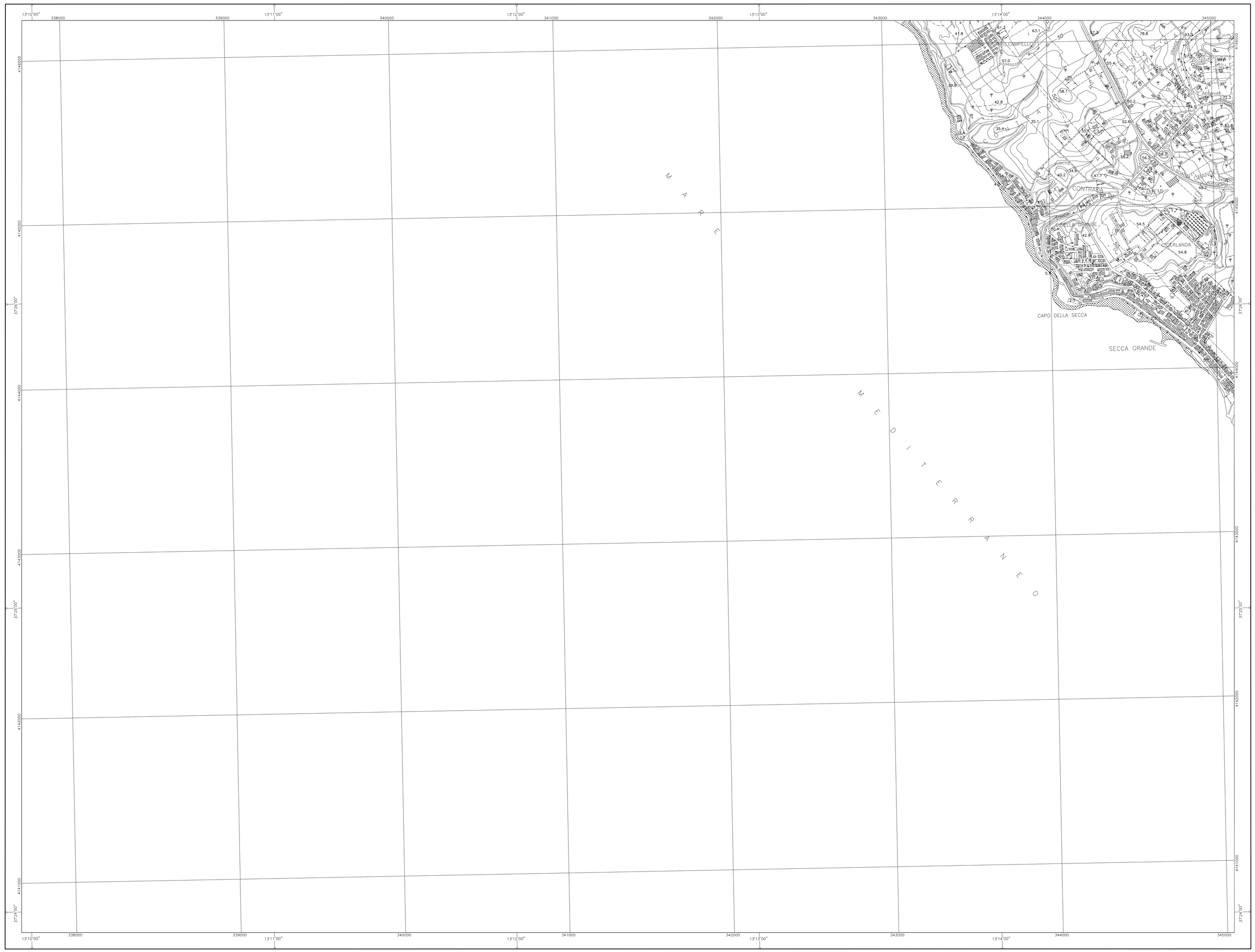

628150 SECCA GRANDE 1:10000

REGIONE SICILIANA

ASSESSORATO REGIONALE DEL TERRITORIO E DELL'AMBIENTE
DIPARTIMENTO DELL'URBANISTICA

CARTA TECNICA REGIONALE

SEZIONE N. 628150
SECCA GRANDE

Scala 1 : 10000

100m 0 100 200 300 400 500 600 700 800 900 1000m

SISTEMA DI COORDINATE ETRS89 – ETRF2000 UTM FUSO 33N

COORDINATE GEOGRAFICHE ETRS89–ETRF2000 DEI VERTICI					
NO	φ=37°26'55.954"	λ = 13°09'57.445"	SO	φ= 37°23'55.955"	λ = 13°09'57.482"
NE	φ=37°26'55.953"	λ = 13°14'57.479"	SE	φ= 37°23'55.952"	λ = 13°14'57.475"
COORDINATE PIANE ETRS89–ETRF2000 UTM FUSO 33N DEI VERTICI					
NO	N= 4146248.644	E= 337771.061	SO	N=4140700.862	E= 337664.012
NE	N=4146108.349	E=345143.683	SE	N=4140560.557	E=345040.553
COORDINATE PIANE NEL PRECEDENTE SISTEMA GAUSS BOAGA – FUSO EST DEI VERTICI					
NO	N= 4146243	E= 2357767	SO	N=4140695	E= 2357660
NE	N=4146103	E= 2365140	SE	N=4140555	E=2365037

Le coordinate Gauss–Boaga sono arrotondate al metro per compatibilità con la cartografia d'impianto
L'equidistanza fra le curve di livello e' di m 10 (per le curve di livello ausiliarie, a tratti, e' di m 5)
L'altimetria, espressa in metri, e' riferita al livello medio del mare (Mareografo di Catania)

DECLINAZIONE MAGNETICA AL 1 GENNAIO 2010, CONVERGENZA, MODULO DI DEFORMAZIONE LINEARE AL CENTRO DELLA SEZIONE

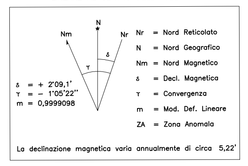

La declinazione magnetica varia annualmente di circa 5.22'

COORDINATE GEOGRAFICHE
Le coordinate dei vertici di questa carta derivano da E.D. 1950

VERTICE	LONGITUDINE E	LATITUDINE N
NO	13° 10' 00"	37° 27' 00"
NE	13° 15' 00"	37° 27' 00"
SO	13° 10' 00"	37° 24' 00"
SE	13° 15' 00"	37° 24' 00"

QUADRO D'UNIONE DEI FOGLI 1:50.000

618 CASTELVETRANO	619 S. MARGHERITA DI BELICE	620 LERCARA FRIDDI
627 SELINUNTE	628 SCIACCA	629 ARAGONA
	635 CAPO BIANCO ISOLE PELAGIE	636 AGRIGENTO

POSIZIONE DELLA SEZIONE NEL FOGLIO 1:50.000

010	020	030	040
050	060	070	080
090	100	110	120
130	140	150	160

12' 9' 6' 3' 0' — 0' 5' 10' 15' 20'

LIMITI AMMINISTRATIVI
QUADRO D'UNIONE DELLE SEZIONI

628100	628110	628120
	628150	628160
		635040

PROVINCIA: A AGRIGENTO
COMUNE: a RIBERA

COPERTURA DI FOTOGRAFIE AEREE

STRISCIATA 38
Fotogrammi da 1952 a 1959

STRISCIATA 39
Fotogrammi da 1912 a 1916

STRISCIATA 40
Fotogrammi da 1910 a 1911

Ripresa aerea digitale: data volo Ott.2013
CAMERA DA PRESA ZEISS DMC FOCALE:120 mm

Quota media relativa di volo 2500 mt
Pixel Terreno 0,25 mt

LEGENDA

- PUNTI TRIGONOMETRICI I.G.M.I.
- CAPOSALDI LIVELLAZIONE
- PUNTI DI RAFFITTIMENTO
- PUNTI FOTOGRAFICI D'APPOGGIO NON COSTITUENTI RETE DI INQUADRAMENTO

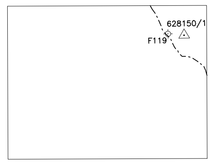

EDIZIONE 2014

ESECUZIONE: STEREOCARTO SL — Sede Madrid, Calle General Diaz Porlier 49
RPA srl — Sede Perugia via del Colle 1/1a

PROGETTAZIONE: Ing. SALVATORE CIRONE
DIREZIONE LAVORI: Ing. SALVATORE CIRONE
COLLAUDATORE: Ing. PIETRO ALFREDO SCAFFIDI ABBATE

Sezione aggiornata COORDINATE ETRS89 – ETRF2000 UTM FUSO 33N da volo digitale denominato ATA 2012

PO FESR Sicilia 2007/2013 — Cofinanziato nell'ambito della linea d'intervento 6.1.1.A(c) del P.O. F.E.S.R. 2007–2013

VIETATA LA RIPRODUZIONE A TERMINI DI LEGGE – MATERIALE DI ESCLUSIVA PROPRIETA' DELLA REGIONE SICILIANA

628150 SECCA GRANDE 1:10000