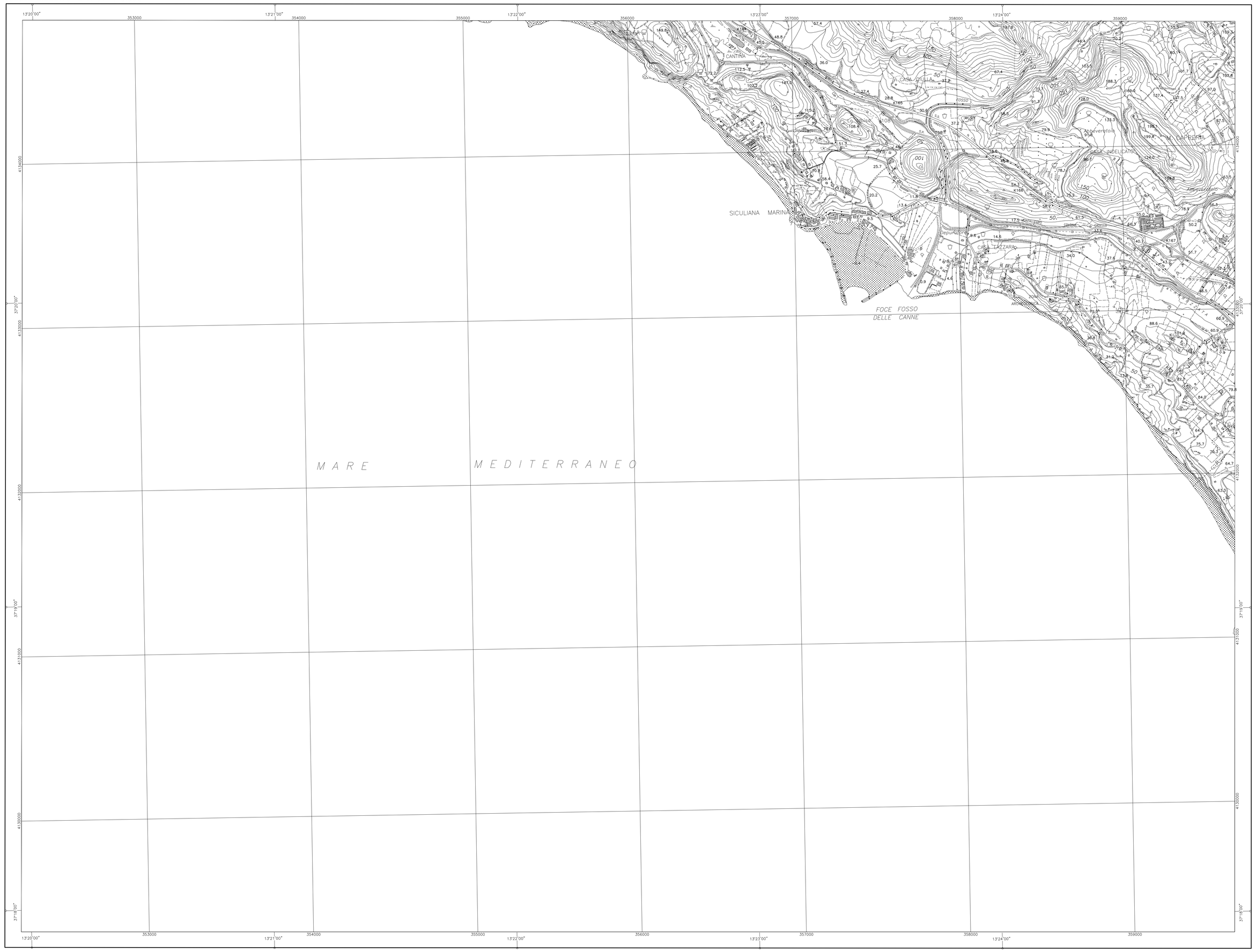

REGIONE SICILIANA

ASSESSORATO REGIONALE DEL TERRITORIO E DELL'AMBIENTE
DIPARTIMENTO DELL'URBANISTICA

CARTA TECNICA REGIONALE

SEZIONE N. 636050
SICULIANA MARINA

Scala 1 : 10000

100m 0 100 200 300 400 500 600 700 800 900 1000m

SISTEMA DI COORDINATE ETRS89 – ETRF2000 UTM FUSO 33N

COORDINATE GEOGRAFICHE ETRS89–ETRF2000 DEI VERTICI				
NO	φ=37°20'55.926"	λ=13°19'57.472"	SO	φ= 37°17'55.758" λ= 13°19'57.466"
NE	φ=37°20'55.920"	λ=13°24'57.480"	SE	φ= 37°17'55.945" λ= 13°24'57.478"
COORDINATE PIANE ETRS89–ETRF2000 UTM FUSO 33N DEI VERTICI				
NO	N=4134878.451	E=352319.073	SO	N=4129325.665 E=352220.900
NE	N=4134751.180	E=359700.706	SE	N=4129204.407 E=359607.649
COORDINATE PIANE NEL PRECEDENTE SISTEMA GAUSS BOAGA – FUSO EST DEI VERTICI				
NO	N=4134873	E=2372316	SO	N=4129326 E=2372218
NE	N=4134746	E=2379698	SE	N=4129199 E=2379605

Le coordinate Gauss–Boaga sono arrotondate al metro per compatibilità con la cartografia d'impianto
L'equidistanza fra le curve di livello e' di m 10 (per le curve di livello ausiliarie, a tratti, e' di m 5)
L'altimetria, espressa in metri, e' riferita al livello medio del mare (Mareografo di Catania)

DECLINAZIONE MAGNETICA AL 1 GENNAIO 2010, CONVERGENZA, MODULO DI DEFORMAZIONE LINEARE AL CENTRO DELLA SEZIONE

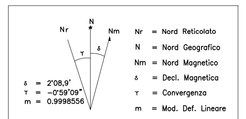

δ = 2°08,9'
γ = -0°59'09"
m = 0.9996556

Nr = Nord Reticolato
N = Nord Geografico
Nm = Nord Magnetico
δ = Decl. Magnetica
γ = Convergenza
m = Mod. Def. Lineare
ZA = Zona Anomala

La declinazione magnetica varia annualmente di circa 5,22'

COORDINATE GEOGRAFICHE
Le coordinate dei vertici di questa carta derivano da E.D. 1950

VERTICE	LONGITUDINE E	LATITUDINE N
NO	13°20'00"	37°21'00"
NE	13°25'00"	37°21'00"
SO	13°20'00"	37°18'00"
SE	13°25'00"	37°18'00"

QUADRO D'UNIONE DEI FOGLI 1:50.000

628 SCIACCA	629 ARAGONA	630 SAN CATALDO
635 CAPO BIANCO	636 AGRIGENTO	637 CANICATTI
		642 LICATA

POSIZIONE DELLA SEZIONE NEL FOGLIO 1:50.000

010	020	030	040
050	060	070	080
090	100	110	120
130	140	150	160

12' 9' 6' 3' 0' — 0' 5' 10' 15' 20'

LIMITI AMMINISTRATIVI
QUADRO D'UNIONE DELLE SEZIONI

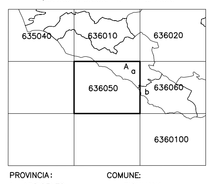

PROVINCIA:
A AGRIGENTO

COMUNE:
a SICULIANA
b REALMONTE

COPERTURA DI FOTOGRAFIE AEREE

STRISCIATA 96
Fotogrammi da 717 a 729

STRISCIATA 97
Fotogrammi da 736 a 744

STRISCIATA 98
Fotogrammi da 1021 a 1024

Ripresa aerea digitale: data volo Sett.2012
CAMERA DA PRESA :ZEISS DMC FOCALE:120 mm

Quota media relativa di volo 2500 mt
Pixel Terreno 0.25 mt

LEGENDA

- PUNTI TRIGONOMETRICI I.G.M.I.
- CAPOSALDI LIVELLAZIONE
- PUNTI DI RAFFITTIMENTO
- PUNTI FOTOGRAFICI D'APPOGGIO NON COSTITUENTI RETE DI INQUADRAMENTO

SITUAZIONE DELLA RETE DI INQUADRAMENTO

108

A/103

EDIZIONE 2014

ESECUZIONE: STEREOCARTO SL Sede Madrid, Calle General Diaz Porlier 49
RFA srl Sede Perugia via del Colle 1/1a

PROGETTAZIONE: Ing. SALVATORE CIRONE
DIREZIONE LAVORI: Ing. SALVATORE CIRONE
COLLAUDATORE: Ing. PIETRO ALFREDO SCAFFIDI ABBATE

PO FESR Sicilia 2007/2013

Sezione aggiornata COORDINATE ETRS89 – ETRF2000 UTM FUSO 33N da volo digitale denominato ATA 2012

Cofinanziato nell'ambito della linea d'intervento 6.1.1.A(c) del P.O. F.E.S.R. 2007–2013

VIETATA LA RIPRODUZIONE A TERMINI DI LEGGE – MATERIALE DI ESCLUSIVA PROPRIETA' DELLA REGIONE SICILIANA