637110 CAMPOBELLO DI LICATA 1:10.000

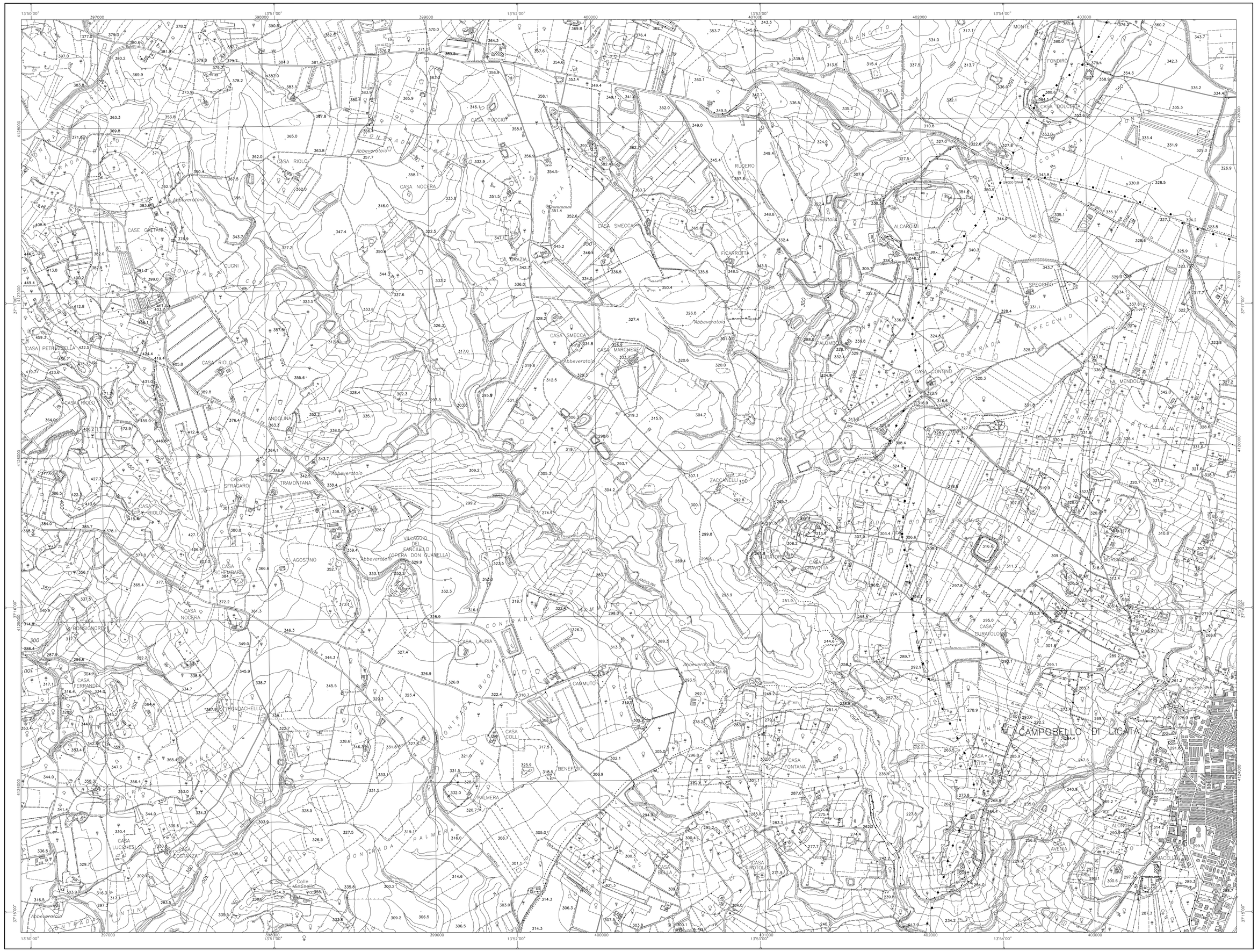

637110 CAMPOBELLO DI LICATA 1:10.000

REGIONE SICILIANA

ASSESSORATO REGIONALE DEL TERRITORIO E DELL'AMBIENTE
DIPARTIMENTO DELL'URBANISTICA

CARTA TECNICA REGIONALE

SEZIONE N. 637110
CAMPOBELLO DI LICATA

Scala 1 : 10000

100m 0 100 200 300 400 500 600 700 800 900 1000m

SISTEMA DI COORDINATE ETRS89 – ETRF2000 UTM FUSO 33N

COORDINATE GEOGRAFICHE ETRS89–ETRF2000 DEI VERTICI					
NO	φ= 37°17'55.939"	λ = 13°49'57.530"	SO	φ= 37°14'55.953"	λ = 13°49'57.544"
NE	φ=37°17'55.963"	λ = 13°54'57.520"	SE	φ= 37°14'55.944"	λ = 13°54'57.539"
COORDINATE PIANE ETRS89–ETRF2000 UTM FUSO 33N DEI VERTICI					
NO	N= 4128666.775	E= 396539.559	SO	N=4123119.975	E=396471.461
NE	N=4128579.567	E= 403925.250	SE	N=4123031.798	E=403862.146
COORDINATE PIANE NEL PRECEDENTE SISTEMA GAUSS BOAGA – FUSO EST DEI VERTICI					
NO	N= 4128662	E= 2416538	SO	N= 4123115	E= 2416470
NE	N= 4128575	E= 2423924	SE	N= 4123027	E=2423861

Le coordinate Gauss–Boaga sono arrotondate al metro per compatibilità con la cartografia d'impianto
L'equidistanza fra le curve di livello e' di m 10 (per le curve di livello ausiliarie, a tratti, e' di m 5)
L'altimetria, espressa in metri, e' riferita al livello medio del mare (Mareografo di Catania)

DECLINAZIONE MAGNETICA AL 1 GENNAIO 2010, CONVERGENZA, MODULO DI DEFORMAZIONE LINEARE AL CENTRO DELLA SEZIONE

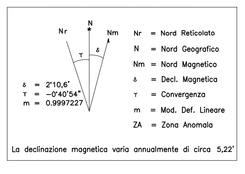

Nr = Nord Reticolato
N = Nord Geografico
Nm = Nord Magnetico
δ = Decl. Magnetica
τ = Convergenza
m = Mod. Def. Lineare
ZA = Zona Anomala

La declinazione magnetica varia annualmente di circa 5,23'

COORDINATE GEOGRAFICHE
Le coordinate dei vertici di questa carta derivano da E.D. 1950

VERTICE	LONGITUDINE E	LATITUDINE N
NO	13°50'00"	37°18'00"
NE	13°55'00"	37°18'00"
SO	13°50'00"	37°15'00"
SE	13°55'00"	37°15'00"

QUADRO D'UNIONE DEI FOGLI 1:50.000

629 ARAGONA	630 SAN CATALDO	631 CALTANISSETTA
636 AGRIGENTO	637 CANICATTI	638 RIESI
	642 LICATA	643 GELA

POSIZIONE DELLA SEZIONE NEL FOGLIO 1:50.000

010	020	030	040
050	060	070	080
090	100	110	120
130	140	150	160

12' 9' 6' 3' 0' — 0' 5' 10' 15' 20'

LIMITI AMMINISTRATIVI
QUADRO D'UNIONE DELLE SEZIONI

637060	637070	637080
637100	637110 (A a, b)	637120
637140	637150	637160

PROVINCIA:
A AGRIGENTO

COMUNE:
a NARO
b CAMPOBELLO DI LICATA

COPERTURA DI FOTOGRAFIE AEREE

STRISCIATA 99
Fotogrammi da 1082 a 1096
STRISCIATA 100
Fotogrammi da 1584 a 1609
STRISCIATA 10101
Fotogrammi da 1421 a 1437

Ripresa aerea digitale: data volo 01.2012
CAMERA DA PRESA ZEISS DMC FOCALE:120 mm

Quota media relativa di volo 2500 mt
Pixel Terreno 0.25 mt

LEGENDA

- PUNTI TRIGONOMETRICI I.G.M.I.
- CAPOSALDI LIVELLAZIONE
- PUNTI DI RAFFITTIMENTO
- PUNTI FOTOGRAFICI D'APPOGGIO NON COSTITUENTI RETE DI INQUADRAMENTO

SITUAZIONE DELLA RETE DI INQUADRAMENTO

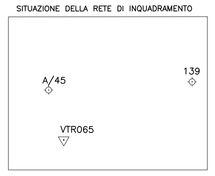

EDIZIONE 2014

ESECUZIONE: STEREOCARTO SL Sede Madrid, Calle General Diaz Porlier 49
RPA srl Sede Perugia via del Colle 1/1a

PROGETTAZIONE: Ing. SALVATORE CIRONE
DIREZIONE LAVORI: Ing. SALVATORE CIRONE
COLLAUDATORE: Ing. PIETRO ALFREDO SCAFFIDI ABBATE

PO FESR Sicilia 2007/2013

Sezione aggiornata COORDINATE ETRS89 – ETRF2000 UTM FUSO 33N da volo digitale denominato ATA 2012

Cofinanziato nell'ambito della linea d'intervento 6.1.1.A(c) del P.O. F.E.S.R. 2007–2013

VIETATA LA RIPRODUZIONE A TERMINI DI LEGGE – MATERIALE DI ESCLUSIVA PROPRIETA' DELLA REGIONE SICILIANA