639110 MONTE FRASCA 1:10000

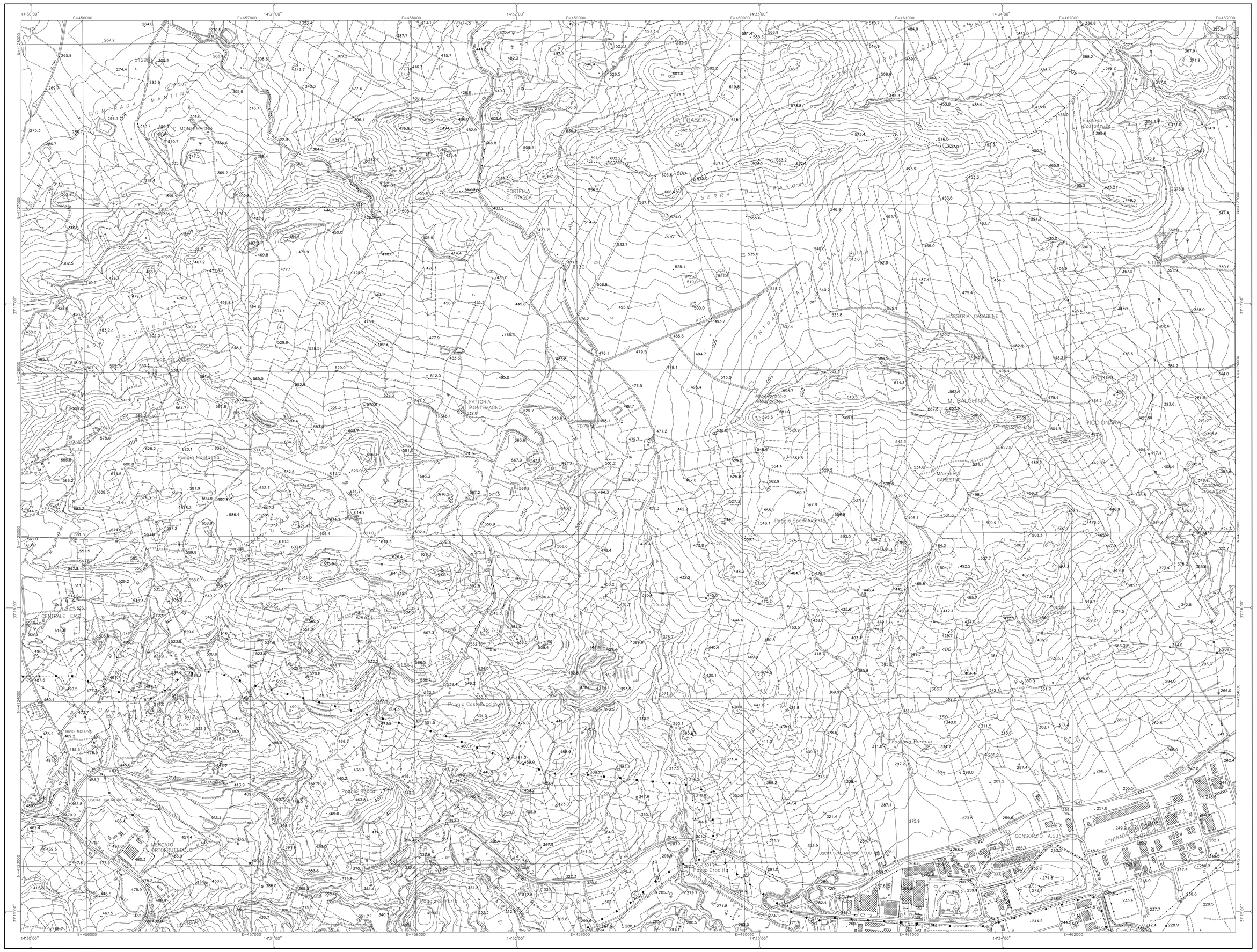

639110 MONTE FRASCA 1:10000

REGIONE SICILIANA

ASSESSORATO REGIONALE DEL TERRITORIO E DELL'AMBIENTE
DIPARTIMENTO DELL'URBANISTICA

CARTA TECNICA REGIONALE

SEZIONE N. 639110
MONTE FRASCA

Scala 1 : 10000

100m 0 100 200 300 400 500 600 700 800 900 1000m

SISTEMA DI COORDINATE ETRS89 – ETRF2000 UTM FUSO 33N

COORDINATE GEOGRAFICHE ETRS89–ETRF2000 DEI VERTICI					
NO	φ= 37°17'55.972"	λ = 14°29'57.548"	SO	φ= 37°14'55.981"	λ = 14°29'57.559"
NE	φ=37°17'55.962"	λ = 14°34'57.558"	SE	φ= 37°14'55.969"	λ = 14°34'57.573"
COORDINATE PIANE ETRS89–ETRF2000 UTM FUSO 33N DEI VERTICI					
NO	N= 4128146.546	E= 455626.193	SO	N=4122599.835	E= 455597.091
NE	N=4128110.371	E=463012.051	SE	N=4122563.636	E=462987.949
COORDINATE PIANE NEL PRECEDENTE SISTEMA GAUSS BOAGA – FUSO EST DEI VERTICI					
NO	N= 4128143	E= 2475627	SO	N= 4122596	E= 2475598
NE	N= 4128107	E= 2483013	SE	N= 4122560	E=2482989

Le coordinate Gauss–Boaga sono arrotondate al metro per compatibilità con la cartografia d'impianto
L'equidistanza fra le curve di livello e' di m 10 (per le curve di livello ausiliarie, a tratti, e' di m 5)
L'altimetria, espressa in metri, e' riferita al livello medio del mare (Mareografo di Catania)

DECLINAZIONE MAGNETICA AL 1 GENNAIO 1985,
CONVERGENZA, MODULO DI DEFORMAZIONE
LINEARE AL CENTRO DELLA SEZIONE

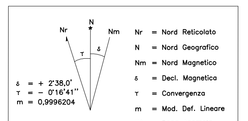

Nr = Nord Reticolato
N = Nord Geografico
Nm = Nord Magnetico
δ = Decl. Magnetica
γ = Convergenza
m = Mod. Def. Lineare
ZA = Zona Anomala

La declinazione magnetica varia annualmente di circa 5,24'

COORDINATE GEOGRAFICHE
Le coordinate dei vertici di questa carta derivano da E.D. 1950

VERTICE	LONGITUDINE E	LATITUDINE N
NO	14°30'00"	37°18'00"
NE	14°35'00"	37°18'00"
SO	14°30'00"	37°15'00"
SE	14°35'00"	37°15'00"

QUADRO D'UNIONE DEI FOGLI 1:50.000

631 CALTANISSETTA ENNA	632 VALGUARNERA CAROPEPE	633 PATERNO'
638 RIESI	639 CALTAGIRONE	640 LENTINI
643 GELA	644 NISCEMI	645 VIZZINI

POSIZIONE DELLA SEZIONE NEL FOGLIO 1:50.000

12'	010	020	030	040
9'	050	060	070	080
6'	090	100	110	120
3'	130	140	150	160
0'	0' 5' 10' 15' 20'			

LIMITI AMMINISTRATIVI
QUADRO D'UNIONE DELLE SEZIONI

639060	639070	639080
639100	639110 (A, B, a, b, c)	639120
639140	639150	639160

PROVINCIA:
A CATANIA
B ENNA

COMUNE:
a MINEO
b CALTAGIRONE
c GRAMMICHELE

COPERTURA DI FOTOGRAFIE AEREE

STRISCIATA 207
Fotogrammi da 299 a 311
STRISCIATA 208
Fotogrammi da 996 a 1008
STRISCIATA 209
Fotogrammi da 229 a 241

Ripreso aereo digitale data volo Ott.2012
CAMERA DA PRESA IZOIS DMC FOCALE:120 mm

Quota media relativa di volo 2500 mt
Pixel Terreno 0,25 mt

LEGENDA

- △ PUNTI TRIGONOMETRICI I.G.M.I.
- ⊕ CAPOSALDI LIVELLAZIONE
- ▽ PUNTI DI RAFFITTIMENTO
- ◇ PUNTI FOTOGRAFICI D'APPOGGIO NON COSTITUENTI RETE DI INQUADRAMENTO

SITUAZIONE DELLA RETE DI INQUADRAMENTO

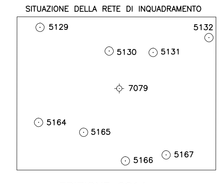

EDIZIONE 2014

ESECUZIONE: STEREOCARTO SL Sede Madrid, Calle General Diaz Porlier 49
RPA srl Sede Perugia via del Colle 1/1a

PROGETTAZIONE: Ing. SALVATORE CIRONE
DIREZIONE LAVORI: Ing. SALVATORE CIRONE
COLLAUDATORE: Ing. PIETRO ALFREDO SCAFFIDI ABBATE

Sezione aggiornata COORDINATE ETRS89 – ETRF2000 UTM FUSO 33N da volo digitale denominato ATA 2012

PO FESR Sicilia 2007/2013
Cofinanziato nell'ambito della linea d'intervento 6.1.1.A.(c) del P.O. F.E.S.R. 2007–2013

VIETATA LA RIPRODUZIONE A TERMINI DI LEGGE – MATERIALE DI ESCLUSIVA PROPRIETA' DELLA REGIONE SICILIANA