646080 SCALA GRECA 1:10000

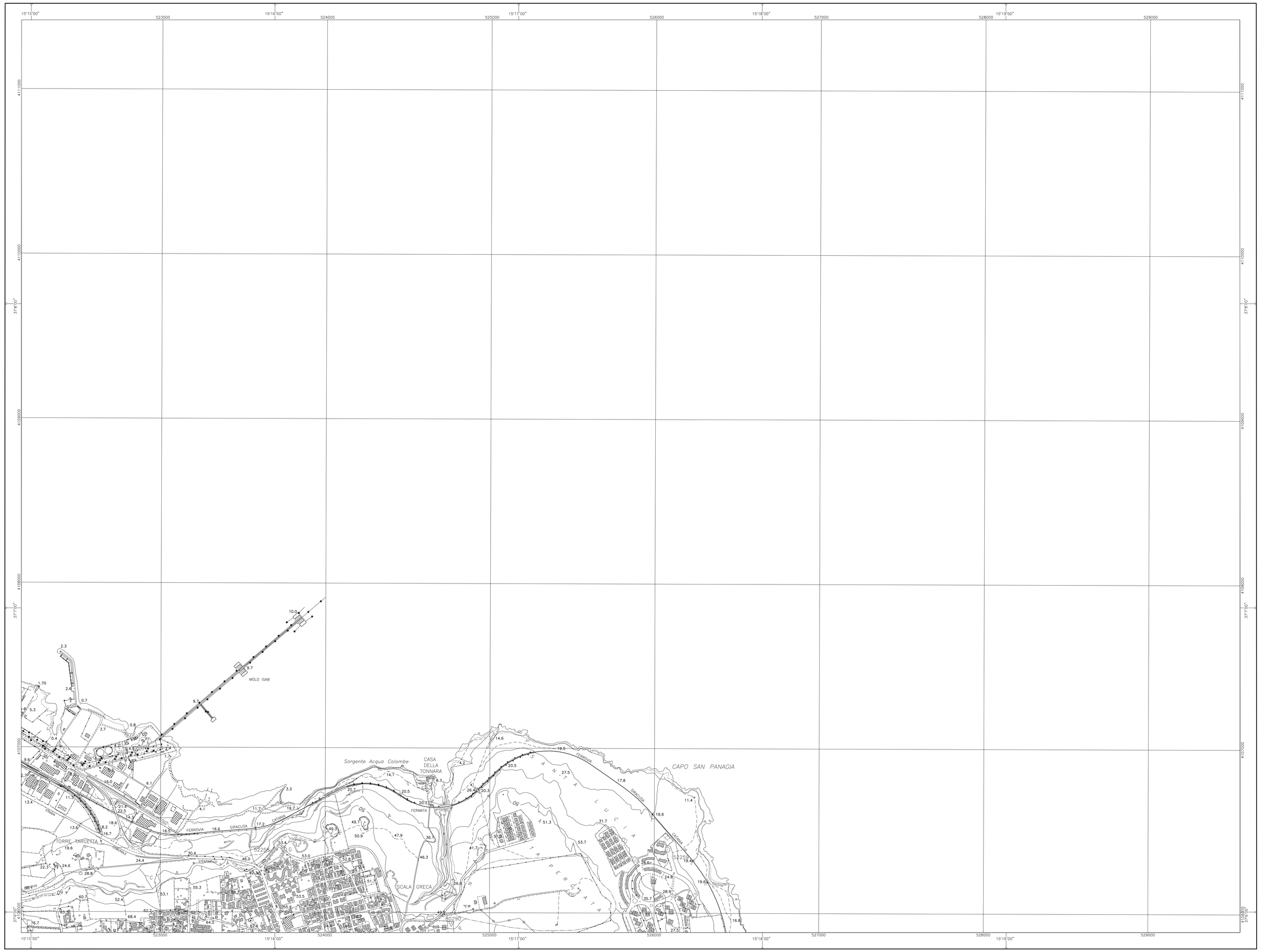

646080 SCALA GRECA 1:10000

REGIONE SICILIANA

ASSESSORATO REGIONALE DEL TERRITORIO E DELL'AMBIENTE
DIPARTIMENTO DELL'URBANISTICA

CARTA TECNICA REGIONALE

SEZIONE N. 646080
SCALA GRECA
Scala 1 : 10000

100m 0 100 200 300 400 500 600 700 800 900 1000m

SISTEMA DI COORDINATE ETRS89 – ETRF2000 UTM FUSO 33N

COORDINATE GEOGRAFICHE ETRS89–ETRF2000 DEI VERTICI					
NO	φ= 37°08'55.970"	λ = 15°14'57.587"	SO	φ= 37°05'55.970"	λ = 15°14'57.598"
NE	φ=37°08'55.980"	λ = 15°19'57.609"	SE	φ= 37°05'55.980"	λ = 15°19'57.585"
COORDINATE PIANE ETRS89–ETRF2000 UTM FUSO 33N DEI VERTICI					
NO	N= 4111417.480	E= 522141.066	SO	N= 4105870.673	E= 522155.913
NE	N= 4111440.474	E= 529541.826	SE	N= 4105893.679	E= 529560.675
COORDINATE PIANE NEL PRECEDENTE SISTEMA GAUSS BOAGA – FUSO EST DEI VERTICI					
NO	N= 4111415	E= 2542144	SO	N= 4105868	E= 2542159
NE	N= 4111438	E= 2549545	SE	N= 4105891	E= 2549564

Le coordinate Gauss–Boaga sono arrotondate al metro per compatibilità con la cartografia d'impianto
L'equidistanza fra le curve di livello e' di m 10 (per le curve di livello ausiliarie, a tratti, e' di m 5)
L'altimetria, espressa in metri, e' riferita al livello medio del mare (Mareografo di Catania)

DECLINAZIONE MAGNETICA AL 1 GENNAIO 2010, CONVERGENZA, MODULO DI DEFORMAZIONE LINEARE AL CENTRO DELLA SEZIONE

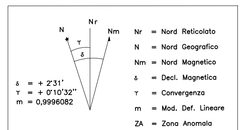

Nr = Nord Reticolato
N = Nord Geografico
Nm = Nord Magnetico
δ = Decl. Magnetica
γ = Convergenza
m = Mod. Def. Lineare
ZA = Zona Anomala

δ = + 2°31'
γ = + 0°10'32"
m = 0,9996082

La declinazione magnetica varia annualmente di circa 5.27'

COORDINATE GEOGRAFICHE
Le coordinate dei vertici di questa carta derivano da E.D. 1950

VERTICE	LONGITUDINE E	LATITUDINE N
NO	15°15'00"	37°09'00"
NE	15°20'00"	37°09'00"
SO	15°15'00"	37°06'00"
SE	15°20'00"	37°06'00"

QUADRO D'UNIONE DEI FOGLI 1:50.000

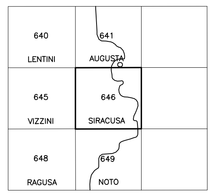

POSIZIONE DELLA SEZIONE NEL FOGLIO 1:50.000

LIMITI AMMINISTRATIVI
QUADRO D'UNIONE DELLE SEZIONI

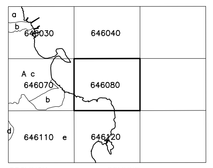

PROVINCIA:
A SIRACUSA

COMUNE:
a AUGUSTA
b MELILLI
c PRIOLO GARGALLO
d FLORIDIA
e SIRACUSA

COPERTURA DI FOTOGRAFIE AEREE

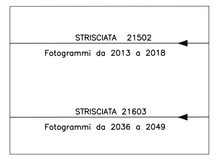

Ripresa aerea digitale: data volo Ott.2012
CAMERA DA PRESA :ZEISS DMC FOCALE:120 mm

Quota media relativa di volo 2500 mt
Pixel Terreno 0,25 mt

SITUAZIONE DELLA RETE DI INQUADRAMENTO

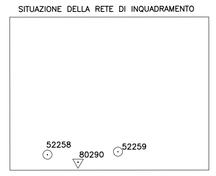

LEGENDA

- PUNTI TRIGONOMETRICI I.G.M.I.
- CAPOSALDI LIVELLAZIONE
- PUNTI DI RAFFITTIMENTO
- PUNTI FOTOGRAFICI D'APPOGGIO NON COSTITUENTI RETE DI INQUADRAMENTO

EDIZIONE 2014

ESECUZIONE: STEREOCARTO SL Sede Madrid, Calle General Diaz Porlier 49
RPA srl Sede Perugia via del Colle 1/1a

PROGETTAZIONE: Ing. SALVATORE CIRONE
DIREZIONE LAVORI: Ing. SALVATORE CIRONE
COLLAUDATORE: Ing. PIETRO ALFREDO SCAFFIDI ABBATE

PO FESR Sicilia 2007/2013

Sezione aggiornata COORDINATE ETRS89 – ETRF2000 UTM FUSO 33N da volo digitale denominato ATA 2012

Cofinanziato nell'ambito della linea d'intervento 6.1.1.A(c) del P.O. F.E.S.R. 2007–2013

VIETATA LA RIPRODUZIONE A TERMINI DI LEGGE – MATERIALE DI ESCLUSIVA PROPRIETA' DELLA REGIONE SICILIANA