647020 STAZIONE DI ACATE 1:10000

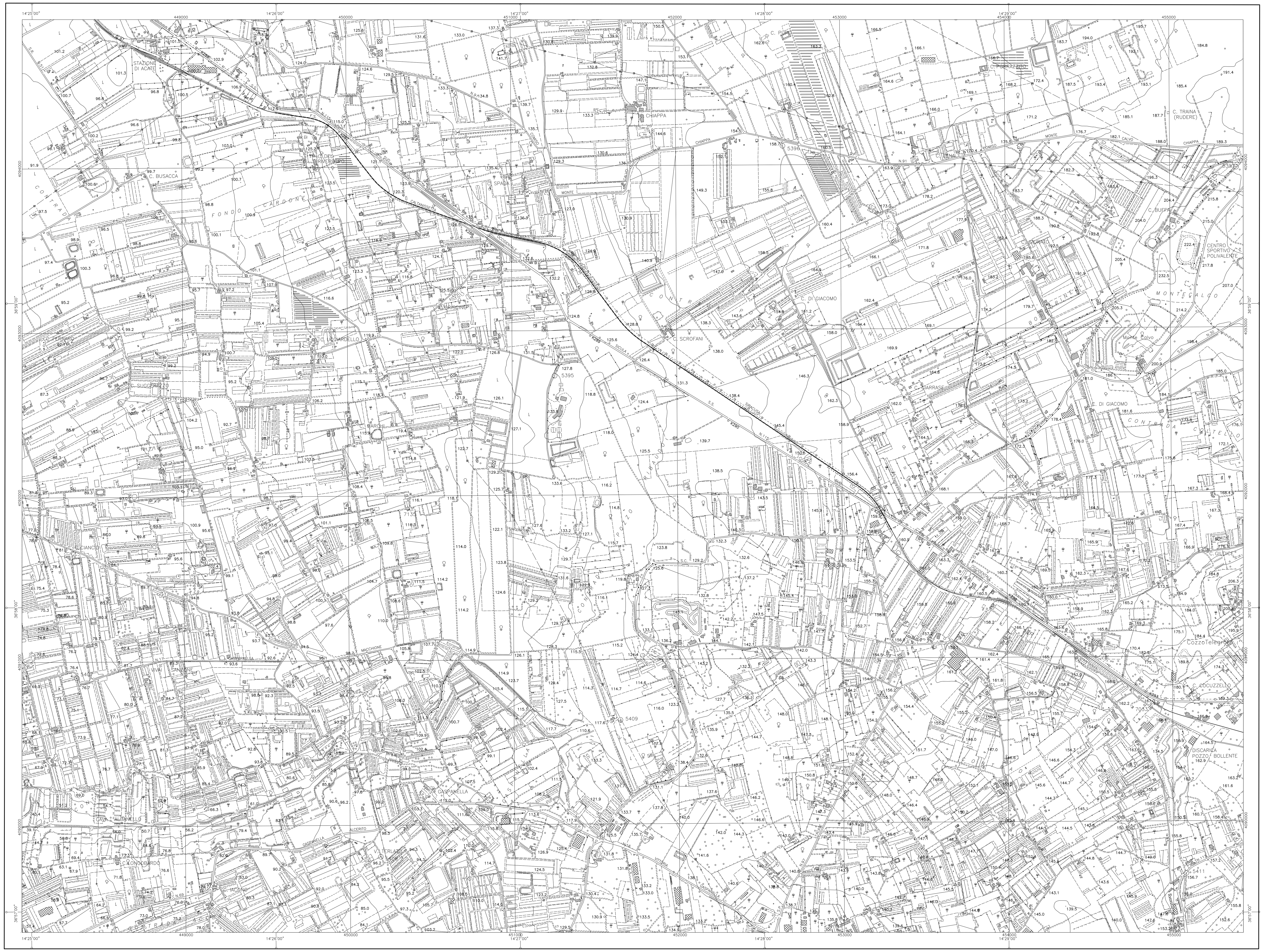

647020 STAZIONE DI ACATE 1:10000

REGIONE SICILIANA

ASSESSORATO REGIONALE DEL TERRITORIO E DELL'AMBIENTE
DIPARTIMENTO DELL'URBANISTICA
CARTA TECNICA REGIONALE

SEZIONE N. 647020
STAZIONE DI ACATE

Scala 1 : 10000

100m 0 100 200 300 400 500 600 700 800 900 1000m

SISTEMA DI COORDINATE ETRS89 – ETRF2000 UTM FUSO 33N

COORDINATE GEOGRAFICHE ETRS89–ETRF2000 DEI VERTICI					
NO	φ=36°59'55.983"	λ=14°24'57.559"	SO	φ=36°56'55.980"	λ=14°24'57.595"
NE	φ=36°59'55.986"	λ=14°29'57.595"	SE	φ=36°56'55.983"	λ=14°29'57.597"
COORDINATE PIANE ETRS89–ETRF2000 UTM FUSO 33N DEI VERTICI					
NO	N=4094907.962	E=448035.954	SO	N=4089361.159	E=448002.847
NE	N=4094865.814	E=455451.709	SE	N=4089319.038	E=455422.611
COORDINATE PIANE NEL PRECEDENTE SISTEMA GAUSS BOAGA – FUSO EST DEI VERTICI					
NO	N=4094903	E=2468044	SO	N=4089356	E=2468004
NE	N=4094851	E=2475460	SE	N=4089314	E=2475424

Le coordinate Gauss–Boaga sono arrotondate al metro per compatibilità con la cartografia d'impianto
L'equidistanza fra le curve di livello e' di m 10 (per le curve di livello ausiliarie, a tratti, e' di m 5)
L'altimetria, espressa in metri, e' riferita al livello medio del mare (Mareografo di Catania)

DECLINAZIONE MAGNETICA AL 1 GENNAIO 2010, CONVERGENZA, MODULO DI DEFORMAZIONE LINEARE AL CENTRO DELLA SEZIONE

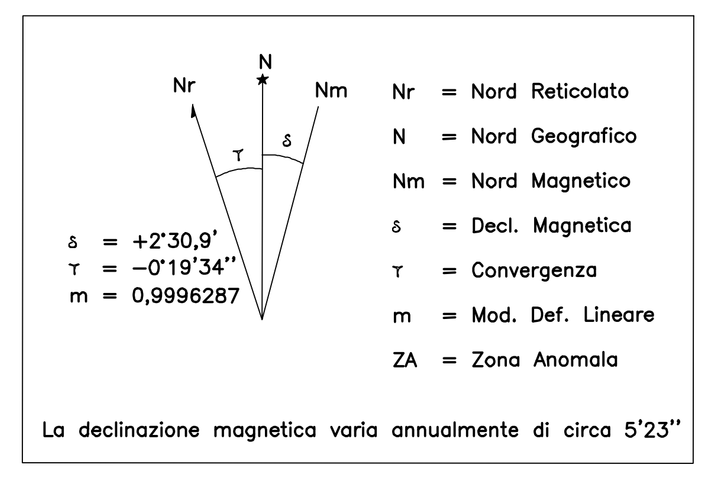

δ = +2°30,9'
T = –0°19'34"
m = 0,9996287

Nr = Nord Reticolato
N = Nord Geografico
Nm = Nord Magnetico
δ = Decl. Magnetica
T = Convergenza
m = Mod. Def. Lineare
ZA = Zona Anomala

La declinazione magnetica varia annualmente di circa 5'23"

COORDINATE GEOGRAFICHE
Le coordinate dei vertici di questa carta derivano da E.D. 1950

VERTICE	LONGITUDINE E	LATITUDINE N
NO	14°25'00"	37°00'00"
NE	14°30'00"	37°00'00"
SO	14°25'00"	36°57'00"
SE	14°30'00"	36°57'00"

QUADRO D'UNIONE DEI FOGLI 1:50.000



POSIZIONE DELLA SEZIONE NEL FOGLIO 1:50.000

	0'	5'	10'	15'	20'
12'	010	020	030	040	
9'	050	060	070	080	
6'	090	100	110	120	
3'	130	140	150	160	
0'					

LIMITI AMMINISTRATIVI
QUADRO D'UNIONE DELLE SEZIONI

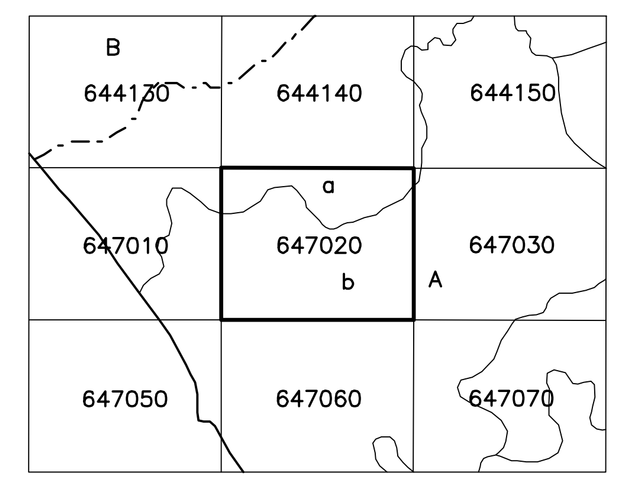

PROVINCIA:
A RAGUSA
B CALTANISSETTA

COMUNE:
a ACATE
b VITTORIA

COPERTURA DI FOTOGRAFIE AEREE

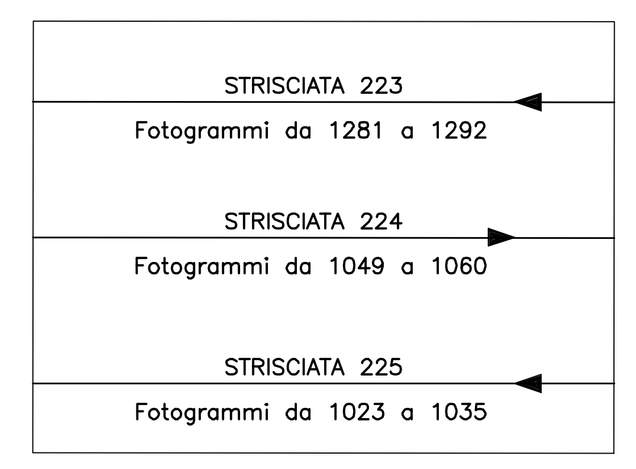

Ripresa aerea digitale: data volo Sett.2012
CAMERA DA PRESA :ZEISS DMC FOCALE:120 mm
Quota media relativa di volo 2500 mt
Pixel Terreno 0.25 mt

LEGENDA

- PUNTI TRIGONOMETRICI I.G.M.I.
- CAPOSALDI LIVELLAZIONE
- PUNTI DI RAFFITTIMENTO
- PUNTI FOTOGRAFICI D'APPOGGIO NON COSTITUENTI RETE DI INQUADRAMENTO

SITUAZIONE DELLA RETE DI INQUADRAMENTO

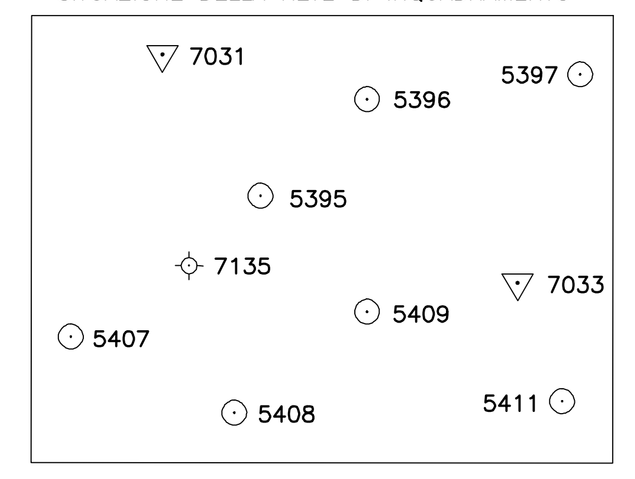

EDIZIONE 2008

ESECUZIONE: STEREOCARTO SL — Sede Madrid, Calle General Diaz Porlier 49
RPA srl — Sede Perugia via del Colle 1/1a

PROGETTAZIONE: Ing. SALVATORE CIRONE
DIREZIONE LAVORI: Ing. SALVATORE CIRONE
COLLAUDATORE: Ing. PIETRO ALFREDO SCAFFIDI ABBATE

Sezione aggiornata COORDINATE ETRS89 – ETRF2000 UTM FUSO 33N da volo digitale denominato ATA 2012
Cofinanziato nell'ambito della linea d'intervento 6.1.1.A.(c) del P.O. F.E.S.R. 2007–2013

VIETATA LA RIPRODUZIONE A TERMINI DI LEGGE – MATERIALE DI ESCLUSIVA PROPRIETA' DELLA REGIONE SICILIANA