649070 CAPO NEGRO 1:10000

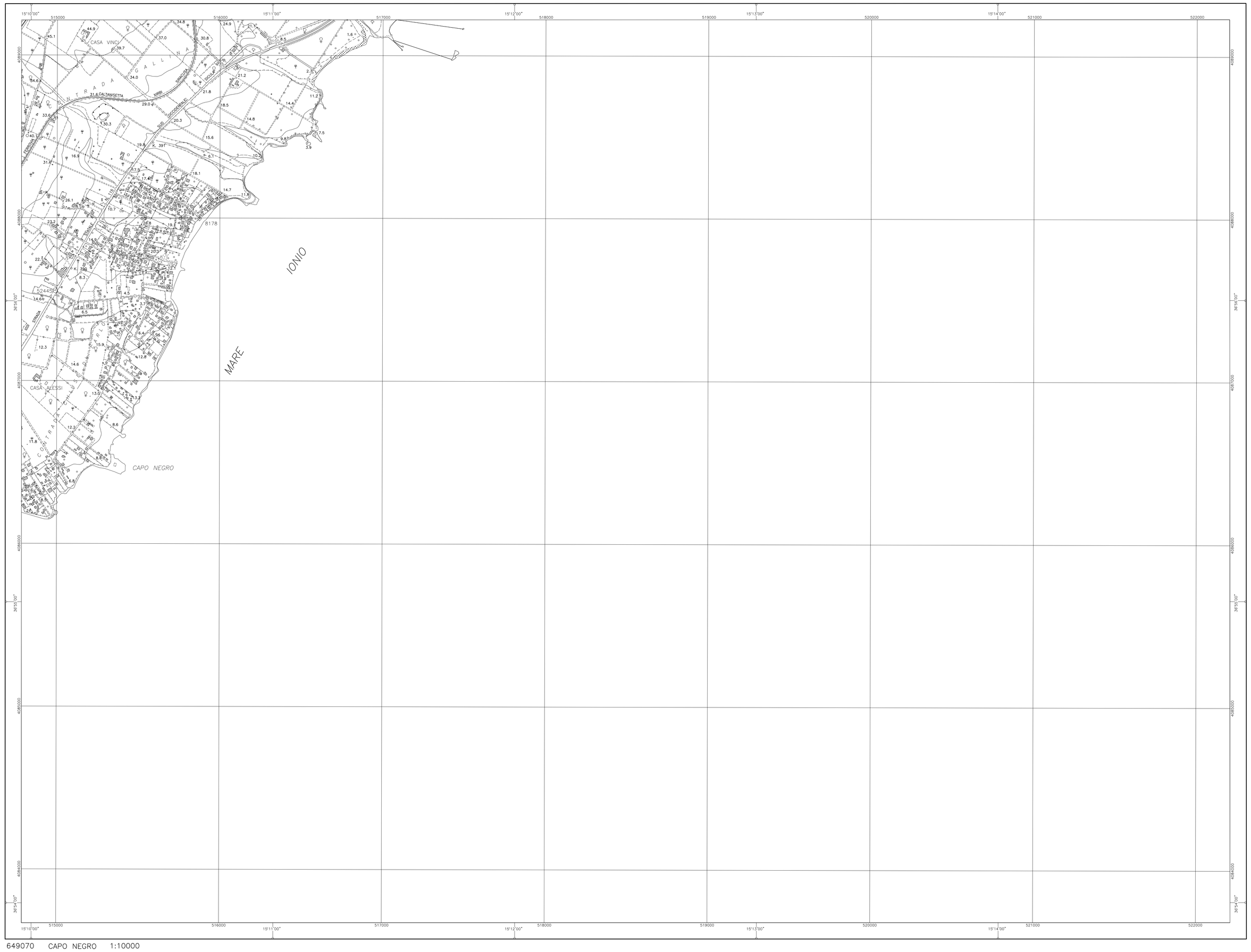

649070 CAPO NEGRO 1:10000

REGIONE SICILIANA

ASSESSORATO REGIONALE DEL TERRITORIO E DELL'AMBIENTE
DIPARTIMENTO DELL'URBANISTICA

CARTA TECNICA REGIONALE

SEZIONE N. 649070
CAPO NEGRO

Scala 1 : 10000

100m 0 100 200 300 400 500 600 700 800 900 1000m

SISTEMA DI COORDINATE ETRS89 – ETRF2000 UTM FUSO 33N

COORDINATE GEOGRAFICHE ETRS89–ETRF2000 DEI VERTICI				
NO	φ= 36°56'55.979"	λ = 15°09'57.578"	SO	φ= 36°53'56.009"	λ = 15°09'57.583"
NE	φ=36°56'56.002"	λ = 15°14'57.587"	SE	φ= 36°53'56.000"	λ = 15°14'57.558"
COORDINATE PIANE ETRS89–ETRF2000 UTM FUSO 33N DEI VERTICI					
NO	N= 4089214.698	E= 514779.375	SO	N= 4083669.029	E= 514789.141
NE	N= 4089231.566	E= 522199.242	SE	N= 4083684.898	E= 522213.018
COORDINATE PIANE NEL PRECEDENTE SISTEMA GAUSS BOAGA – FUSO EST DEI VERTICI					
NO	N= 4089211	E= 2534783	SO	N= 4083665	E= 2534793
NE	N= 4089228	E= 2542203	SE	N= 4083681	E= 2542217

Le coordinate Gauss–Boaga sono arrotondate al metro per compatibilità con la cartografia d'impianto
L'equidistanza fra le curve di livello e' di m 10 (per le curve di livello ausiliarie, a tratti, e' di m 5)
L'altimetria, espressa in metri, e' riferita al livello medio del mare (Mareografo di Catania)

DECLINAZIONE MAGNETICA AL 1 GENNAIO 2010
CONVERGENZA, MODULO DI DEFORMAZIONE
LINEARE AL CENTRO DELLA SEZIONE

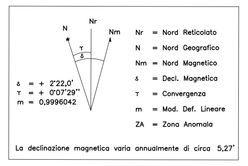

Nr = Nord Reticolato
N = Nord Geografico
Nm = Nord Magnetico
δ = Decl. Magnetica
τ = Convergenza
m = Mod. Def. Lineare
ZA = Zona Anomala

La declinazione magnetica varia annualmente di circa 5,27'

COORDINATE GEOGRAFICHE
Le coordinate dei vertici di questa carta derivano da E.D. 1950

VERTICE	LONGITUDINE E	LATITUDINE N
NO	15°10'00"	36°57'00"
NE	15°15'00"	36°57'00"
SO	15°10'00"	36°54'00"
SE	15°15'00"	36°54'00"

QUADRO D'UNIONE DEI FOGLI 1:50.000

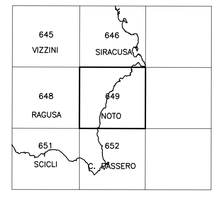

POSIZIONE DELLA SEZIONE NEL FOGLIO 1:50.000

LIMITI AMMINISTRATIVI
QUADRO D'UNIONE DELLE SEZIONI

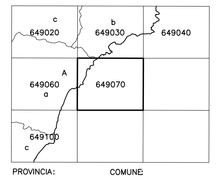

PROVINCIA:
A SIRACUSA

COMUNE:
a AVOLA
b SIRACUSA
c NOTO

COPERTURA DI FOTOGRAFIE AEREE

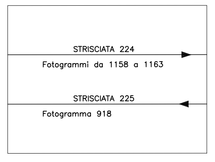

Ripresa aerea digitale: data volo Sett.2012
CAMERA DA PRESA -ZEISS DMC FOCALE:120 mm

Quota media relativa di volo 2500 mt
Pixel Terreno 0.25 mt

LEGENDA

- △ PUNTI TRIGONOMETRICI I.G.M.I.
- ⊕ CAPOSALDI LIVELLAZIONE
- ▽ PUNTI DI RAFFITTIMENTO
- ◇ PUNTI FOTOGRAFICI D'APPOGGIO NON COSTITUENTI RETE DI INQUADRAMENTO

SITUAZIONE DELLA RETE DI INQUADRAMENTO



EDIZIONE 2014

ESECUZIONE: STEREOCARTO SL Sede Madrid, Calle General Diaz Porlier 49
RPA srl Sede Perugia via del Colle 1/1a

PROGETTAZIONE: Ing. SALVATORE CIRONE
DIREZIONE LAVORI: Ing. SALVATORE CIRONE
COLLAUDATORE: Ing. PIETRO ALFREDO SCAFFIDI ABBATE

PO FESR Sicilia 2007/2013

Sezione aggiornata COORDINATE ETRS89 – ETRF2000 UTM FUSO 33N da volo digitale denominato ATA 2012

Cofinanziato nell'ambito della linea d'intervento 6.1.1.A(c) del P.O. F.E.S.R. 2007–2013

VIETATA LA RIPRODUZIONE A TERMINI DI LEGGE – MATERIALE DI ESCLUSIVA PROPRIETA' DELLA REGIONE SICILIANA

649070 CAPO NEGRO 1:10000