650080 SPIAGGIA SPINASANTA 1:10000

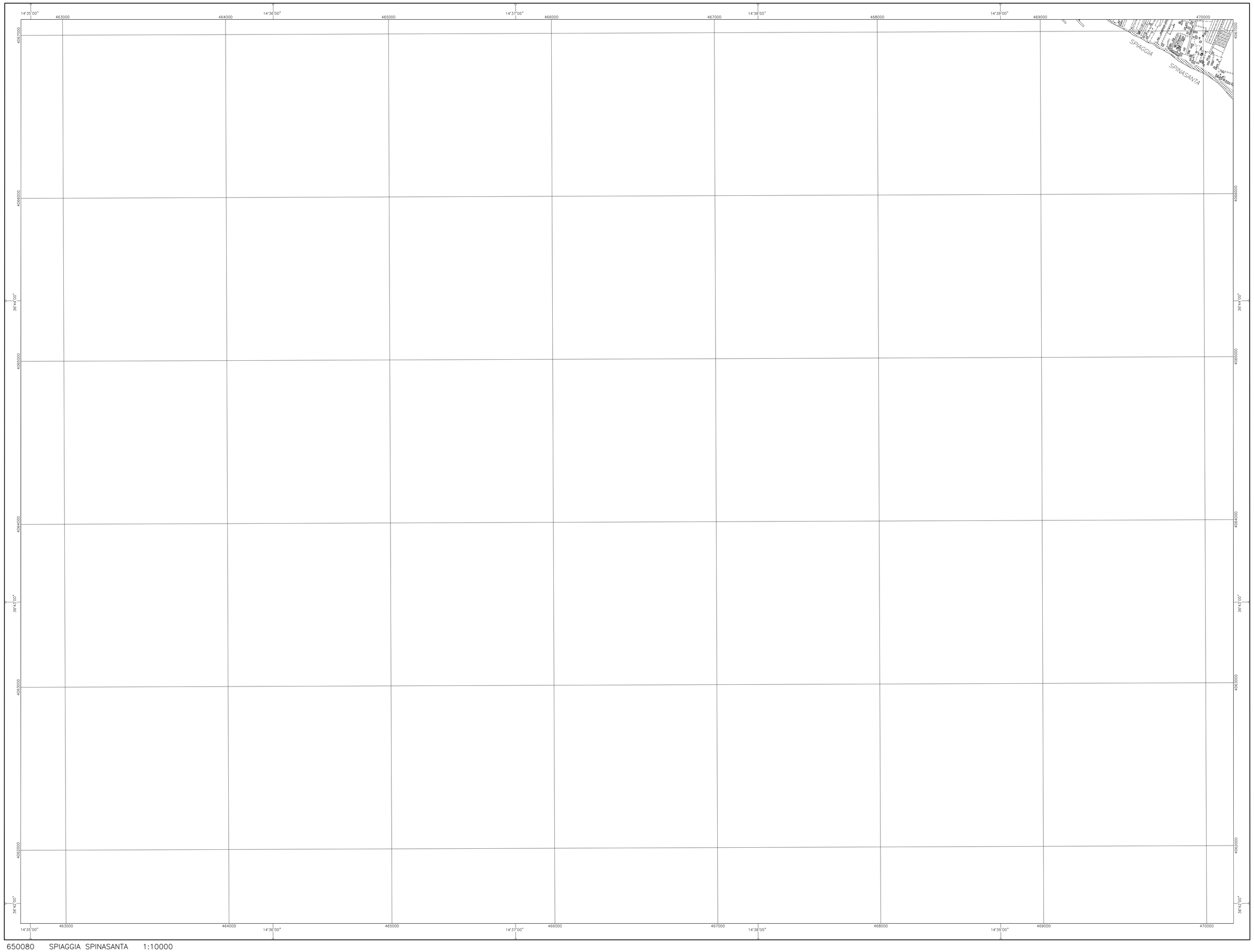

650080 SPIAGGIA SPINASANTA 1:10000

REGIONE SICILIANA

ASSESSORATO REGIONALE DEL TERRITORIO E DELL'AMBIENTE
DIPARTIMENTO DELL'URBANISTICA

CARTA TECNICA REGIONALE

SEZIONE N. 650080
SPIAGGIA SPINASANTA

Scala 1 : 10000

100m 0 100 200 300 400 500 600 700 800 900 1000m

SISTEMA DI COORDINATE ETRS89 – ETRF2000 UTM FUSO 33N

COORDINATE GEOGRAFICHE ETRS89–ETRF2000 DEI VERTICI					
NO	φ= 36°44'56.008"	λ = 14°34'57.576"	SO	φ= 36°41'55.996"	λ = 14°34'57.578"
NE	φ=36°44'56.011"	λ = 14°39'57.604"	SE	φ= 36°41'55.999"	λ = 14°39'57.612"
COORDINATE PIANE ETRS89–ETRF2000 UTM FUSO 33N DEI VERTICI					
NO	N= 4067097.807	E= 462744.892	SO	N= 4061550.994	E= 462720.765
NE	N= 4067068.711	E= 470184.605	SE	N= 4061521.908	E= 470165.476
COORDINATE PIANE NEL PRECEDENTE SISTEMA GAUSS BOAGA – FUSO EST DEI VERTICI					
NO	N= 4067092	E= 2482747	SO	N= 4061545	E= 2482723
NE	N= 4067063	E= 2490187	SE	N= 4061516	E= 2490168

Le coordinate Gauss–Boaga sono arrotondate al metro per compatibilità con la cartografia d'impianto
L'equidistanza fra le curve di livello e' di m 10 (per le curve di livello ausiliarie, a tratti, e' di m 5)
L'altimetria, espressa in metri, e' riferita al livello medio del mare (Mareografo di Catania)

DECLINAZIONE MAGNETICA AL 1 GENNAIO 2010, CONVERGENZA, MODULO DI DEFORMAZIONE LINEARE AL CENTRO DELLA SEZIONE

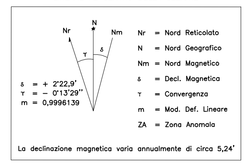

Nr = Nord Reticolato
N = Nord Geografico
Nm = Nord Magnetico
δ = Decl. Magnetica
γ = Convergenza
m = Mod. Def. Lineare
ZA = Zona Anomala

La declinazione magnetica varia annualmente di circa 5,24'

COORDINATE GEOGRAFICHE
Le coordinate dei vertici di questa carta derivano da E.D. 1950

VERTICE	LONGITUDINE E	LATITUDINE N
NO	14°35'00"	36°45'00"
NE	14°40'00"	36°45'00"
SO	14°35'00"	36°42'00"
SE	14°40'00"	36°42'00"

QUADRO D'UNIONE DEI FOGLI 1:50.000

POSIZIONE DELLA SEZIONE NEL FOGLIO 1:50.000

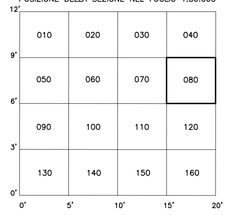

LIMITI AMMINISTRATIVI
QUADRO D'UNIONE DELLE SEZIONI

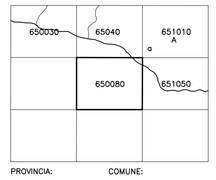

PROVINCIA: A RAGUSA
COMUNE: a SCICLI

COPERTURA DI FOTOGRAFIE AEREE

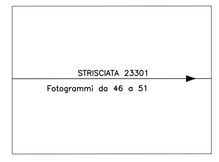

Ripresa aerea digitale: data volo Sett.2012
CAMERA DA PRESA ZEISS DMC FOCALE:120 mm

Quota media relativa di volo 2500 mt
Pixel Terreno 0.25 mt

LEGENDA

- PUNTI TRIGONOMETRICI I.G.M.I.
- CAPOSALDI LIVELLAZIONE
- PUNTI DI RAFFITTIMENTO
- PUNTI FOTOGRAFICI D'APPOGGIO NON COSTITUENTI RETE DI INQUADRAMENTO

SITUAZIONE DELLA RETE DI INQUADRAMENTO

EDIZIONE 2014

ESECUZIONE: STEREOCARTO SL Sede Madrid, Calle General Diaz Porlier 49
RPA srl Sede Perugia via del Colle 1/1a

PROGETTAZIONE: Ing. SALVATORE CIRONE
DIREZIONE LAVORI: Ing. SALVATORE CIRONE
COLLAUDATORE: Ing. PIETRO ALFREDO SCAFFIDI ABBATE

Sezione aggiornata COORDINATE ETRS89 – ETRF2000 UTM FUSO 33N da volo digitale denominato ATA 2012

PO FESR Sicilia 2007/2013

Cofinanziato nell'ambito della linea d'intervento 6.1.1.A(c) del P.O. F.E.S.R. 2007–2013

VIETATA LA RIPRODUZIONE A TERMINI DI LEGGE – MATERIALE DI ESCLUSIVA PROPRIETA' DELLA REGIONE SICILIANA