

REPUBBLICA ITALIANA
REGIONE SICILIANA



ASSESSORATO TERRITORIO E AMBIENTE

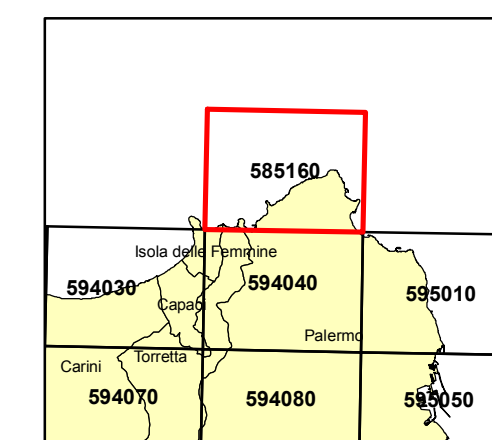
Dipartimento Regionale Territorio e Ambiente
Servizio 6T - Protezione Patrimonio Naturale

CARTA DELL'USO DEL SUOLO

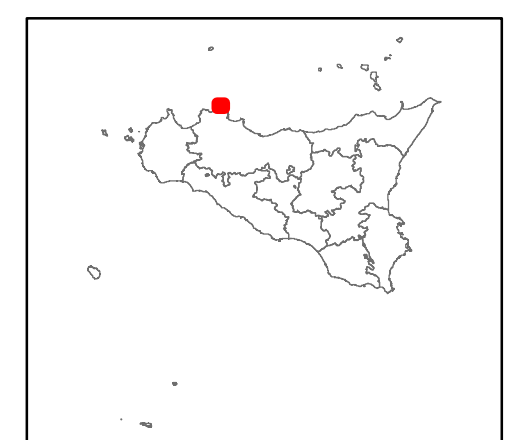
CTR Sez. 585160

Dicembre 2008

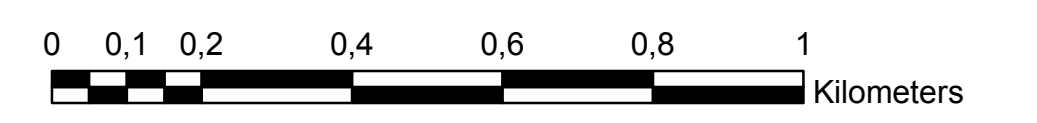
Area di studio



Inquadramento generale



Scala 1:10.000



Coordinate piane riferite al sistema nazionale Roma 40 - Gauss-Boaga Fuso Est



AGRISTUDIO s.r.l.
Agricoltura Geologia Ambiente



**Assessore Regionale al Territorio e Ambiente:
Giuseppe Sorbello**

**Dirigente Generale del Dipartimento Regionale
Territorio e Ambiente:
Pietro Tolomeo**

**Responsabile del Servizio 6T:
Salvatore Di Martino**

**Responsabile dell'Unità Operativa:
Francesco Gendusa**



**Coordinatore del Progetto:
Fabio Papini**

Legenda

Limite Provinciale e Comunale

Codice Corine Land Cover (CLC)