

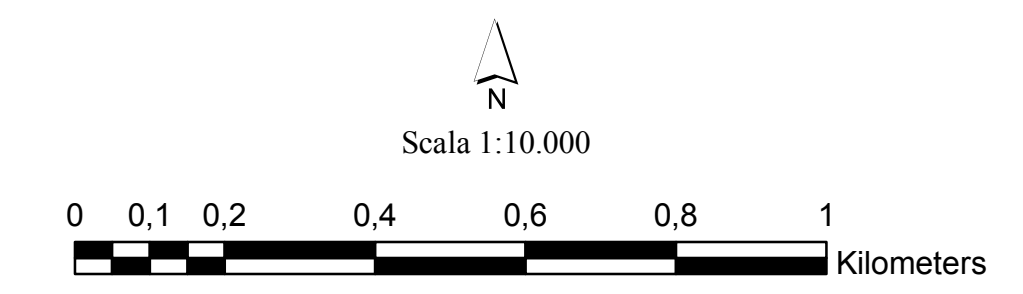
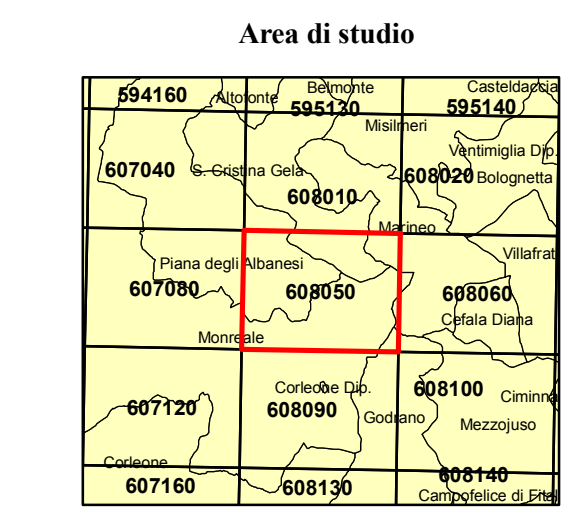
ASSESSORATO TERRITORIO E AMBIENTE

**Dipartimento Regionale Territorio e Ambiente
Servizio 6T - Protezione Patrimonio Naturale**

CARTA DELL'USO DEL SUOLO


CTR Sez. 608050



Dicembre 2008



Coordinate piane riferite al sistema nazionale Roma 40 - Gauss-Boaga Fuso Est



| | |
|---|--|
|  | Assessore Regionale al Territorio e Ambiente: Giuseppe Sorbello |
| | Dirigente Generale del Dipartimento Regionale Territorio e Ambiente: Pietro Tolomeo |
| | Responsabile del Servizio 6T: Salvatore Di Martino |
| | Responsabile dell'Unità Operativa: Francesco Gendusa |
|  | Coordinatore del Progetto: Fabio Papini |

- Legenda**
-  Limite Provinciale e Comunale
 -  Codice Corine Land Cover (CLC)