


REPUBBLICA ITALIANA

REGIONE  SICILIANA

ASSESSORATO TERRITORIO E AMBIENTE

Dipartimento Regionale Territorio e Ambiente  
Servizio 6T - Protezione Patrimonio Naturale

CARTA DELL'USO DEL SUOLO


CTR Sez. 624110


Dicembre 2008

Area di studio

624020	624030	624040
624060	624070	624080
624100	624110	624120
624140	624150	624160
633020	633030	633040

Inquadramento generale






Scala 1:10.000


0 0,1 0,2 0,4 0,6 0,8 1

Kilometers

Coordinate piane riferite al sistema nazionale Roma 40 - Gauss-Boaga Fuso Est



AGRISTUDIO S.r.l.  
Agricoltura Geologia Ambiente




**Assessore Regionale al Territorio e Ambiente:**  
**Giuseppe Sorbello**


**Dirigente Generale del Dipartimento Regionale**  
**Territorio e Ambiente:**  
**Pietro Tolomeo**

**Responsabile del Servizio 6T:**  
**Salvatore Di Martino**


**Responsabile dell'Unità Operativa:**  
**Francesco Gendusa**




**Coordinatore del Progetto:**  
**Fabio Papini**



Limite Provinciale e Comunale



Codice



Corine Land Cover (CLC)

Autorizzazione n°: 2008-B-12 (CTR 10.000) Regione Siciliana