

REPUBBLICA ITALIANA
REGIONE SICILIANA



ASSESSORATO TERRITORIO E AMBIENTE

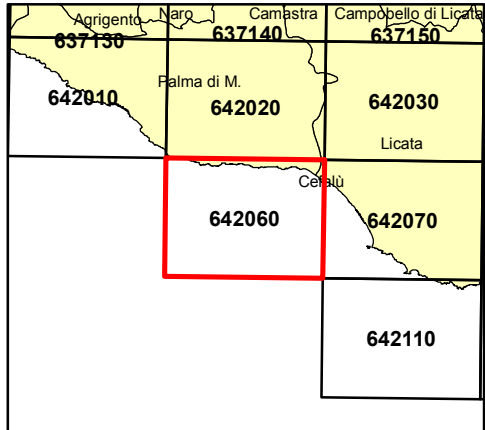
Dipartimento Regionale Territorio e Ambiente
Servizio 6T - Protezione Patrimonio Naturale

CARTA DELL'USO DEL SUOLO

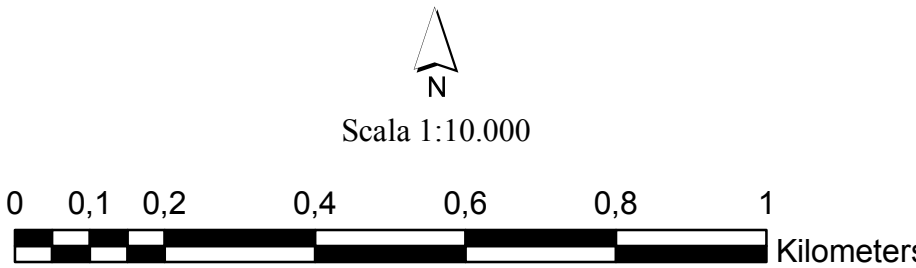
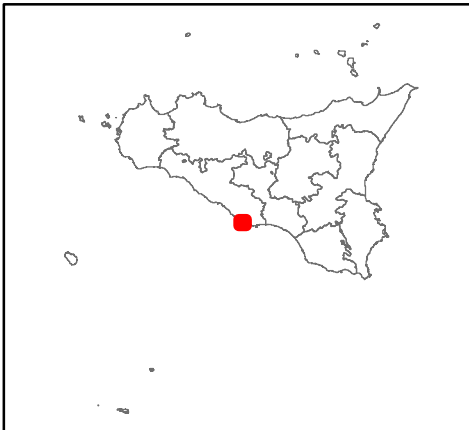
CTR Sez. 642060

Dicembre 2008

Area di studio



Inquadramento generale



Coordinate piane riferite al sistema nazionale Roma 40 - Gauss-Boaga Fuso Est



Assessore Regionale al Territorio e Ambiente:
Giuseppe Sorbello

Dirigente Generale del Dipartimento Regionale
Territorio e Ambiente:
Pietro Tolomeo

Responsabile del Servizio 6T:
Salvatore Di Martino

Responsabile dell'Unità Operativa:
Francesco Gendusa



Coordinatore del Progetto:
Fabio Papini

Legenda

Limite Provinciale e Comunale

Codice Corine Land Cover (CLC)