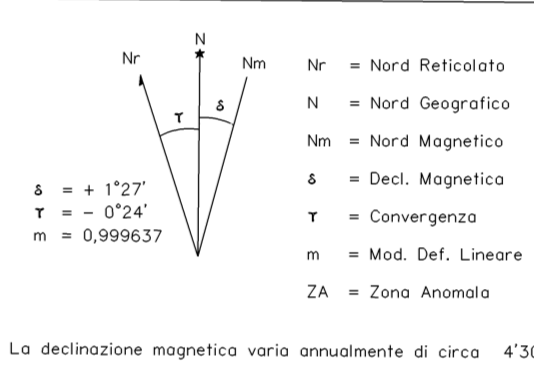


RAPPRESENTAZIONE CONFORME DI GAUSS - BOAGA  
( SISTEMA NAZIONALE - FUSO EST )  
Costanti di transito per passare dalle coordinate Gauss Boaga a quelle nel sistema U.T.M.  
 $\Delta E = -2019942$   
 $\Delta N = +195$

L'equidistanza fra le curve di livello e' di m 10 ( per le curve di livello ausiliarie, a tratti, e' di m 5 )  
L'altimetria, espresso in metri, e' riferito al livello medio del mare ( Mareografo di Catania )

DECLINAZIONE MAGNETICA AL 1 GENNAIO 2000,  
CONVERGENZA, MODULO DI DEFORMAZIONE  
LINEARE AL CENTRO DELLA SEZIONE



COORDINATE GEOGRAFICHE  
Le coordinate dei vertici di questo  
carta derivano da E.D. 1950

VERTICE	LONGITUDINE E	LATITUDINE N
NO	14°20'00"	38°03'00"
NE	14°25'00"	38°03'00"
SO	14°20'00"	38°00'00"
SE	14°25'00"	38°00'00"

QUADRO D'UNIONE DEI FOGLI 1:50.000

597	598	599
CEFALU'	SANTAGATA DI MILITELLO	PATTI
610	611	612
CASTELBUONO	MISTRETTA	RANDAZZO

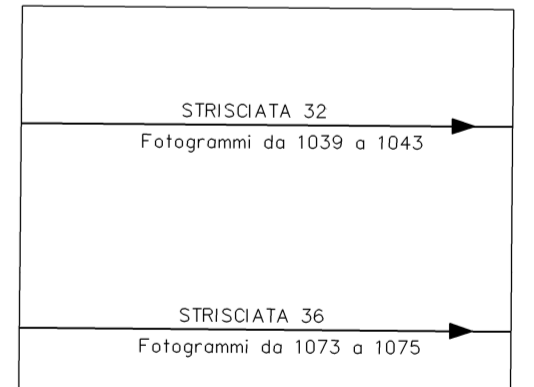
POSIZIONE DELLA SEZIONE NEL FOGLIO 1:50.000

17	010	020	030	040	
9	050	060	070	080	
6	090	100	110	120	
3	130	140	150	160	
0	0'	5'	10'	15'	20'

LIMITI AMMINISTRATIVI  
QUADRO D'UNIONE DELLE SEZIONI

597120	598090	598100
597160	598130	598140
610040	611010	611020

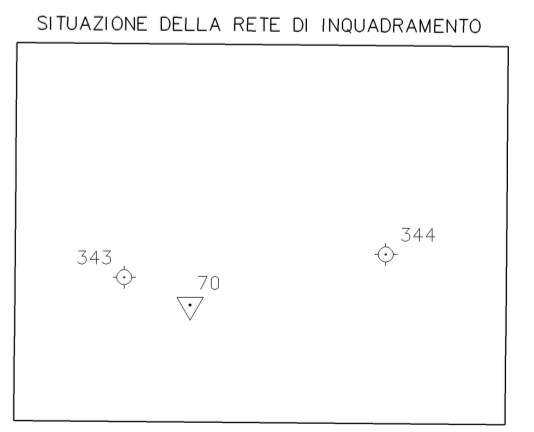
COOPERTURA DI FOTOGRAFIE AEREE



PROVINCIA: A MESSINA  
COMUNE: a Rehano b S. Stefano di Camastra c Coronia

Ripresa aerea: Maggio 2003  
Wild RC 30 - Focale 153,20  
Quota media relativa di volo 3180 m

- LEGENDA
- ▲ PUNTI TRIGONOMETRICI I.G.M.I.
  - ⊕ CAPOSALI LIVELLAZIONE
  - ▽ PUNTI DI RAFFITTIMENTO
  - ◇ PUNTI FOTOGRAFICI D'APPOGGIO NON COSTITUENTI RETE DI INQUADRAMENTO



EDIZIONE 2005

ESECUZIONE: COMPCART Soc. Coop. a r.l. - CAGLIARI  
PROGETTO: Arch. MARIA DONATELLA BORSSELLINO  
DIREZIONE LAVORI: Arch. SALVATORE SCHFANI  
COLLAUDATORE: Arch. ANNA MARIA STELLINO

