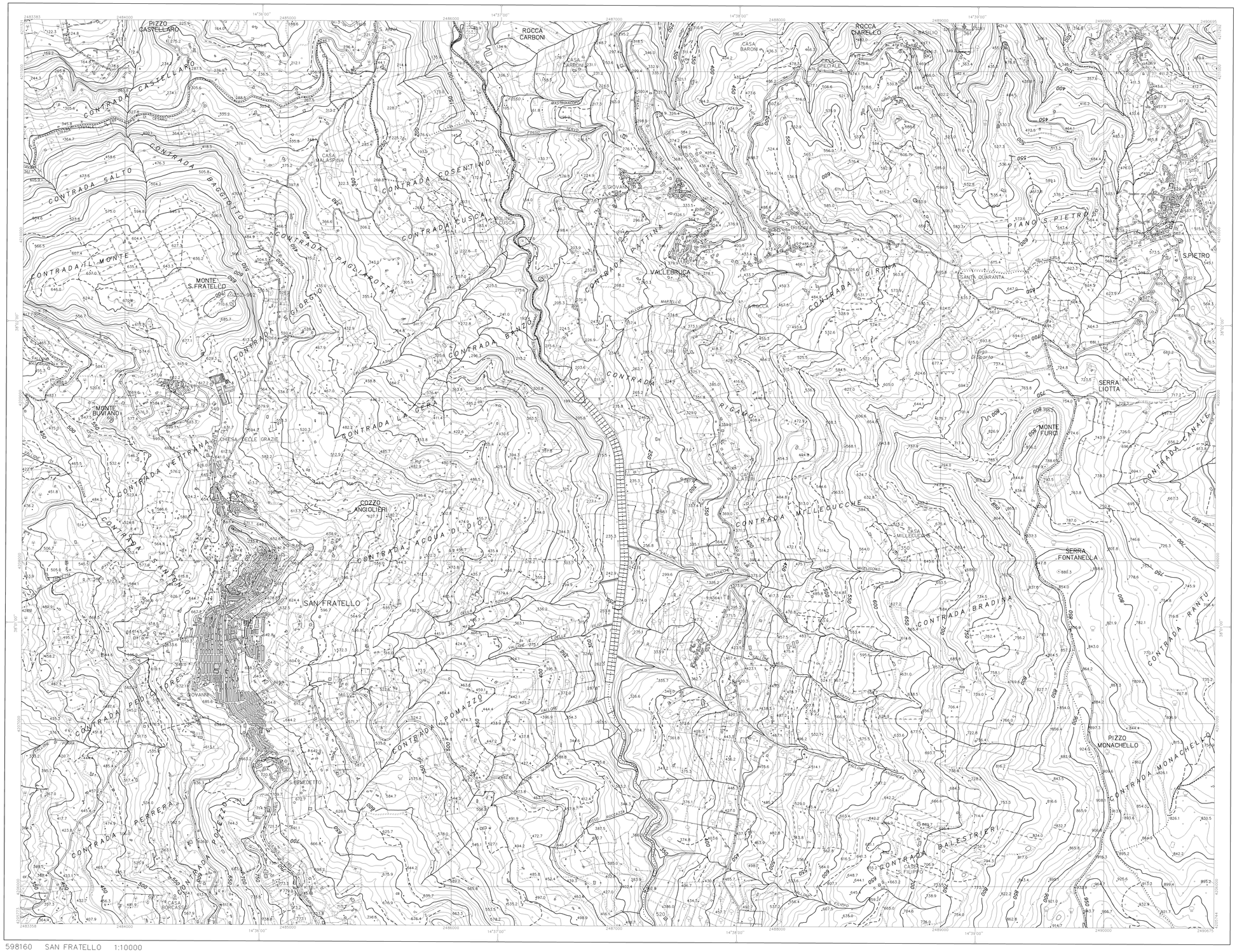

REGIONE SICILIANA

ASSESSORATO DEL TERRITORIO E DELL'AMBIENTE
DIPARTIMENTO URBANISTICA

CARTA TECNICA REGIONALE

SEZIONE N. 598160

SAN FRATELLO

Scala 1 : 10000

100m 0 100 200 300 400 500 600 700 800 900 1000m

RAPPRESENTAZIONE CONFORME DI GAUSS – BOAGA
(SISTEMA NAZIONALE – FUSO EST)
Costanti di transito per passare dalle coordinate Gauss Boaga a quelle nel sistema U.T.M.
$\Delta E = -2019942$
$\Delta N = +195$

L'equidistanza fra le curve di livello e' di m 10 (per le curve di livello ausiliarie, a tratti, e' di m 5)
L'altimetria, espressa in metri, e' riferita al livello medio del mare (Mareografo di Catania)

DECLINAZIONE MAGNETICA AL 1 GENNAIO 2000, CONVERGENZA, MODULO DI DEFORMAZIONE LINEARE AL CENTRO DELLA SEZIONE

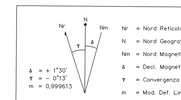

Nr = Nord Reticolato
N = Nord Geografico
Nm = Nord Magnetico
δ = Decl. Magnetica
T = Convergenza
m = Mod. Def. Lineare
ZA = Zona Anomala

La declinazione magnetica varia annualmente di circa 4'24"

COORDINATE GEOGRAFICHE
Le coordinate dei vertici di questa carta derivono da E.D. 1950

VERTICE	LONGITUDINE E	LATITUDINE N
NO	14°35'00"	38°03'00"
NE	14°40'00"	38°03'00"
SO	14°35'00"	38°00'00"
SE	14°40'00"	38°00'00"

QUADRO D'UNIONE DEI FOGLI 1:50.000

597 CEFALU'	598 SANT'AGATA DI MILITELLO	599 PATTI
610 CASTELBUONO	611 MISTRETTA	612 RANDAZZO

POSIZIONE DELLA SEZIONE NEL FOGLIO 1:50.000

010	020	030	040
050	060	070	080
090	100	110	120
130	140	150	160

12' 9' 6' 3' 0' 0' 5' 10' 15' 20'

LIMITI AMMINISTRATIVI
QUADRO D'UNIONE DELLE SEZIONI

598110	598120	599090
598150	598160	599130
611030	611040	612010

PROVINCIA:
A MESSINA

COMUNE:
a San Fratello
b Acquedolci
c Sant'Agata di Militello
d Militello Rosmarino
e Alcara Li Fusi

COPERTURA DI FOTOGRAFIE AEREE

STRISCIATA 32
Fotogrammi da 1027 a 1031

STRISCIATA 36
Fotogrammi da 1083 a 1087

Ripreso aerea: Maggio 2003
Wild RC 30 – Focale 153,20
Quota media relativa di volo 3180 m

LEGENDA

- PUNTI TRIGONOMETRICI I.G.M.I.
- CAPOSALDI LIVELLAZIONE
- PUNTI DI RAFFITTIMENTO
- PUNTI FOTOGRAFICI D'APPOGGIO NON COSTITUENTI RETE DI INQUADRAMENTO

SITUAZIONE DELLA RETE DI INQUADRAMENTO



EDIZIONE 2005

ESECUZIONE: COMPUCART Soc. Coop. a r.l. – CAGLIARI
PROGETTO: Arch. MARIA DONATELLA BORSELLINO
DIREZIONE LAVORI: Arch. SALVATORE SCHIFANI
COLLAUDATORE: Arch. ANNA MARIA STELLINO

VIETATA LA RIPRODUZIONE A TERMINI DI LEGGE – MATERIALE DI ESCLUSIVA PROPRIETA' DELLA REGIONE SICILIANA