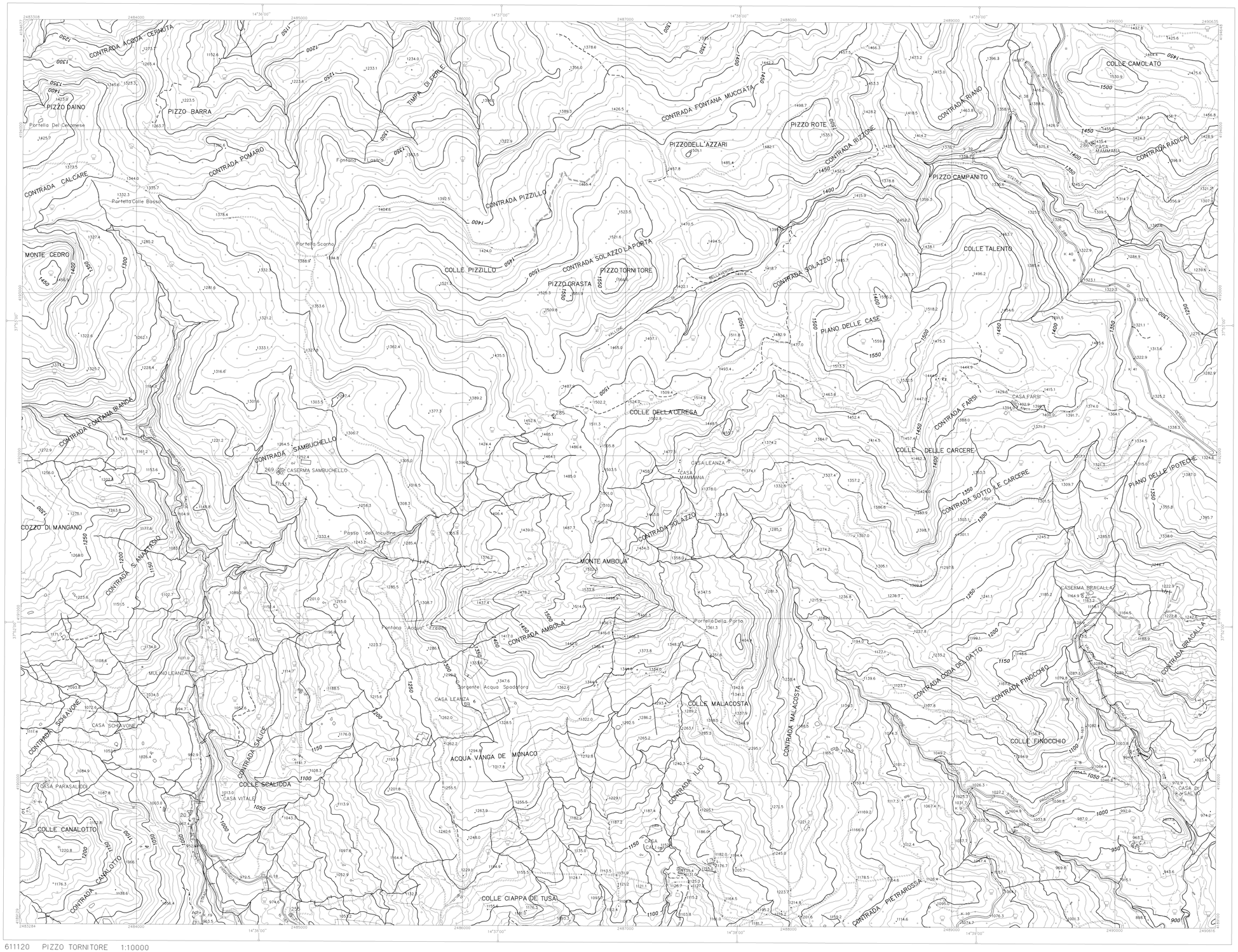

REGIONE SICILIANA

ASSESSORATO DEL TERRITORIO E DELL'AMBIENTE
DIPARTIMENTO URBANISTICA

CARTA TECNICA REGIONALE

SEZIONE N. 611120

PIZZO TORNITORE

Scala 1 : 10000

100m 0 100 200 300 400 500 600 700 800 900 1000m

RAPPRESENTAZIONE CONFORME DI GAUSS – BOAGA
(SISTEMA NAZIONALE – FUSO EST)
Costanti di transito per passare dalle coordinate Gauss Boaga a quelle nel sistema U.T.M.
$\Delta E = -2019942$
$\Delta N = +195$

L'equidistanza fra le curve di livello e' di m 10 (per le curve di livello ausiliarie, a tratti, e' di m 5)
L'altimetria, espressa in metri, e' riferita al livello medio del mare (Mareografo di Catania)

DECLINAZIONE MAGNETICA AL 1 GENNAIO 2000, CONVERGENZA, MODULO DI DEFORMAZIONE LINEARE AL CENTRO DELLA SEZIONE

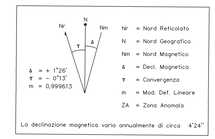

La declinazione magnetica varia annualmente di circa 4'24"

COORDINATE GEOGRAFICHE
Le coordinate dei vertici di questa carta derivano da E.D. 1950

VERTICE	LONGITUDINE E	LATITUDINE N
NO	14°35'00"	37°54'00"
NE	14°40'00"	37°54'00"
SO	14°35'00"	37°51'00"
SE	14°40'00"	37°51'00"

QUADRO D'UNIONE DEI FOGLI 1:50.000

597 CEFALU'	598 SANT'AGATA DI MILITELLO	599 PATTI
610 CASTELBUONO	611 MISTRETTA	612 RANDAZZO
622 GANGI	623 NICOSIA	624 MONTE ETNA

POSIZIONE DELLA SEZIONE NEL FOGLIO 1:50.000

010	020	030	040
050	060	070	080
090	100	110	120
130	140	150	160

12' 9' 6' 3' 0' — 0' 5' 10' 15' 20'

LIMITI AMMINISTRATIVI
QUADRO D'UNIONE DELLE SEZIONI

611070	611080	612050
611110	A 611120 a	612090
611150	611160	612130

PROVINCIA: A MESSINA
COMUNE: a Cesaro'

COPERTURA DI FOTOGRAFIE AEREE

STRISCIATA 54
Fotogrammi da 7041 a 7046

STRISCIATA 58
Fotogrammi da 7047 a 7053

Ripreso aereo: Maggio 2003
Wild RC 30 – Focale 153,20
Quota media relativa di volo 3290 m

SITUAZIONE DELLA RETE DI INQUADRAMENTO



LEGENDA

- PUNTI TRIGONOMETRICI I.G.M.I.
- CAPOSALDI LIVELLAZIONE
- PUNTI DI RAFFITTIMENTO
- PUNTI FOTOGRAFICI D'APPOGGIO NON COSTITUENTI RETE DI INQUADRAMENTO

EDIZIONE 2005

ESECUZIONE: COMPUCART Soc. Coop. a r.l. – CAGLIARI
PROGETTO: Arch. MARIA DONATELLA BORSELLINO
DIREZIONE LAVORI: Arch. SALVATORE SCHIFANI
COLLAUDATORE: Arch. ANNA MARIA STELLINO

VIETATA LA RIPRODUZIONE A TERMINI DI LEGGE – MATERIALE DI ESCLUSIVA PROPRIETA' DELLA REGIONE SICILIANA