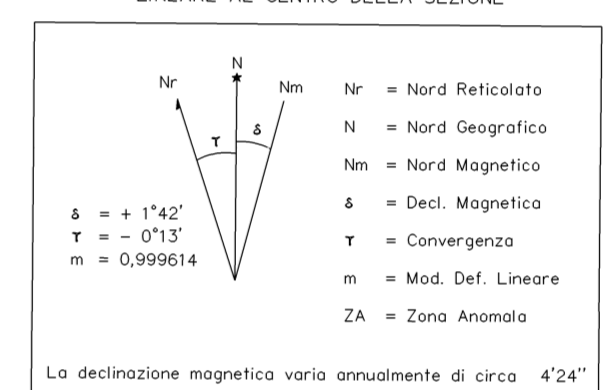


RAPPRESENTAZIONE CONFORME DI GAUSS - BOAGA
(SISTEMA NAZIONALE - FUSO EST)
Costanti di transito per passare dalle coordinate Gauss Boaga a quelle nel sistema U.T.M.
 $\Delta E = -2019942$
 $\Delta N = +195$

L'equidistanza fra le curve di livello e' di m 10 (per le curve di livello ausiliarie, a tratti, e' di m 5)
L'altimetria, espresso in metri, e' riferito al livello medio del mare (Mareografo di Catania)

DECLINAZIONE MAGNETICA AL 1 GENNAIO 2000,
CONVERGENZA, MODULO DI DEFORMAZIONE
LINEARE AL CENTRO DELLA SEZIONE



COORDINATE GEOGRAFICHE
Le coordinate dei vertici di questo
carta derivano da E.D. 1950

VERTICE	LONGITUDINE E	LATITUDINE N
NO	14°35'00"	37°27'00"
NE	14°40'00"	37°27'00"
SE	14°35'00"	37°24'00"
SO	14°40'00"	37°24'00"

QUADRO D'UNIONE DEI FOGLI 1:50.000

622	623	624
GANGI	NICOSIA	MONTE ETNA
631	632	633
ENNA	VALQUARNERA	PATERNO
CALTANISSETTA	CARPEPE	
638	639	640
RIESI	CALTAGRONE	LENTINI

POSIZIONE DELLA SEZIONE NEL FOGLIO 1:50.000

10	010	020	030	040
9				
8	050	060	070	080
7				
6	090	100	110	120
5				
4	130	140	150	160
3				
2				
1				

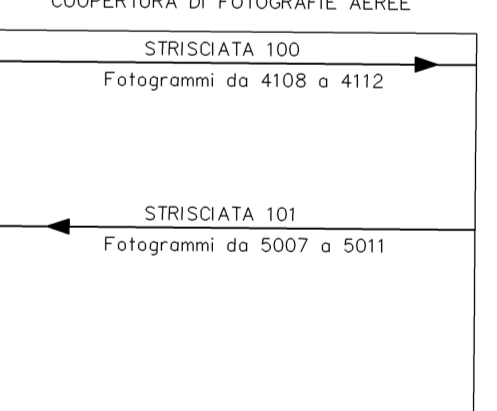
LIMITI AMMINISTRATIVI
QUADRO D'UNIONE DELLE SEZIONI

632110	632120	633090
632150	632160	633130
639130	639140	640010

PROVINCIA:
A ENNA
B CATANA

COMUNE:
a Aidone
o Ramacca

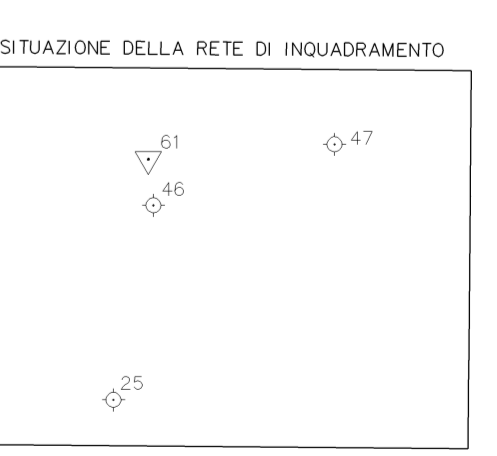
COOPERTURA DI FOTOGRAFIE AEREE



Ripresa aerea: Maggio 2003
Wild RC 30 - Focale 153,20
Quota media relativa di volo 3180 m

LEGENDA

- ▲ PUNTI TRIGONOMETRICI I.G.M.I.
- ⊕ CAPOSALI LIVELLAZIONE
- ▽ PUNTI DI RAFFITTIMENTO
- ◇ PUNTI FOTOGRAFICI D'APPOGGIO NON COSTITUENTI RETE DI INQUADRAMENTO



EDIZIONE 2005

ESECUZIONE: COMPCARTI Soc. Coop. a r.l. - CAGLIARI
PROGETTO: Arch. MARIA DONATELLA BORSELLINO
DIREZIONE LAVORI: Arch. SALVATORE SCHFANI
COLLAUDATORE: Arch. ANNA MARIA STELLINO